

## ФОРМА

графического описания местоположения границ населённых пунктов,  
территориальных зон, особо охраняемых природных территорий,  
зон с особыми условиями использования территорий

### ОПИСАНИЕ МЕСТОПОЛОЖЕНИЯ ГРАНИЦ<sup>1</sup>

Территориальная зона П2 "Производственная зона,

(наименование объекта местоположение границ, которого описано (далее - объект)

зона инженерной и транспортной инфраструктур за границами населенного пункта"

#### Раздел 1

Сведения об объекте		
№ п/п	Характеристики объекта	Описание характеристик
1	2	3
1.	Местоположение объекта <sup>2</sup>	Самарская область, Сергиевский район, сельское поселение Чёрновка
2.	Площадь объекта +/- величина погрешности определения площади (P +/- Дельта P) <sup>3</sup>	2049752±501 кв.м
3.	Иные характеристики объекта <sup>4</sup>	

Раздел 2

Сведения о местоположении границ объекта <sup>5</sup>					
1. Система координат: МСК-63					
2. Сведения о характерных точках границ объекта					
Обозначение характерных точек границ	Координаты, м		Метод определения координат характерной точки <sup>6</sup>	Средняя квадратическая погрешность положения характерной точки (Мт), м	Описание <sup>7</sup> точки (при наличии)
	Х	У			
1	2	3	4	5	6
1	436889.52	2213383.99	Картометрический метод	0.1	-
2	436892.72	2213388.61	Картометрический метод	0.1	-
3	436933.87	2213447.95	Картометрический метод	0.1	-
4	436976.81	2213505.42	Картометрический метод	0.1	-
5	436992.99	2213525.56	Картометрический метод	0.1	-
6	437002.32	2213536.61	Картометрический метод	0.1	-
7	437012.17	2213547.29	Картометрический метод	0.1	-
8	437012.81	2213547.99	Картометрический метод	0.1	-
9	437023.22	2213560.04	Картометрический метод	0.1	-
10	437035.11	2213573.13	Картометрический метод	0.1	-
11	437059.93	2213599.49	Картометрический метод	0.1	-
12	437095.55	2213636.02	Картометрический метод	0.1	-
13	437144.92	2213683.70	Картометрический метод	0.1	-
14	437173.76	2213710.67	Картометрический метод	0.1	-
15	437196.17	2213730.90	Картометрический метод	0.1	-
16	437234.30	2213762.40	Картометрический метод	0.1	-
17	437265.80	2213788.34	Картометрический метод	0.1	-
18	437305.19	2213819.87	Картометрический метод	0.1	-
19	437368.69	2213867.84	Картометрический метод	0.1	-
20	437352.71	2213851.46	Картометрический метод	0.1	-
21	437416.82	2213899.42	Картометрический метод	0.1	-
22	437654.44	2214071.32	Картометрический метод	0.1	-
23	437821.17	2214191.78	Картометрический метод	0.1	-
24	437863.21	2214229.27	Картометрический метод	0.1	-
25	438160.40	2214447.61	Картометрический метод	0.1	-
26	438204.29	2214483.90	Картометрический метод	0.1	-
27	438301.16	2214554.54	Картометрический метод	0.1	-
28	438341.18	2214584.91	Картометрический метод	0.1	-
29	438689.57	2214843.36	Картометрический метод	0.1	-
30	438737.98	2214883.11	Картометрический метод	0.1	-
31	439125.80	2215177.54	Картометрический метод	0.1	-
32	439293.73	2215295.37	Картометрический метод	0.1	-
33	439259.81	2215267.99	Картометрический метод	0.1	-
34	439189.04	2215212.71	Картометрический метод	0.1	-
35	439093.96	2215141.84	Картометрический метод	0.1	-
36	439082.95	2215133.96	Картометрический метод	0.1	-
37	438978.22	2215055.07	Картометрический метод	0.1	-
38	438915.28	2215005.41	Картометрический метод	0.1	-
39	438863.34	2214966.42	Картометрический метод	0.1	-
40	438787.45	2214907.72	Картометрический метод	0.1	-
41	438696.05	2214842.42	Картометрический метод	0.1	-
42	438669.43	2214821.18	Картометрический метод	0.1	-
43	438557.31	2214736.74	Картометрический метод	0.1	-
44	438421.77	2214631.55	Картометрический метод	0.1	-
45	438357.57	2214579.44	Картометрический метод	0.1	-
46	438362.72	2214574.80	Картометрический метод	0.1	-
47	438425.45	2214626.82	Картометрический метод	0.1	-
48	438560.91	2214731.95	Картометрический метод	0.1	-
49	438666.13	2214809.89	Картометрический метод	0.1	-
50	438709.22	2214843.23	Картометрический метод	0.1	-
51	438791.12	2214902.97	Картометрический метод	0.1	-
52	438867.00	2214961.67	Картометрический метод	0.1	-
53	438918.98	2215000.70	Картометрический метод	0.1	-
54	438992.70	2215057.38	Картометрический метод	0.1	-
55	439086.61	2215129.20	Картометрический метод	0.1	-
56	439134.46	2215164.37	Картометрический метод	0.1	-
57	439192.73	2215207.97	Картометрический метод	0.1	-
58	439263.57	2215263.31	Картометрический метод	0.1	-
59	439297.51	2215290.70	Картометрический метод	0.1	-
60	439345.15	2215324.90	Картометрический метод	0.1	-
61	439397.79	2215363.70	Картометрический метод	0.1	-
62	439401.71	2215366.60	Картометрический метод	0.1	-
63	440291.53	2216033.18	Картометрический метод	0.1	-
64	440287.08	2216039.08	Картометрический метод	0.1	-
65	439567.12	2215499.06	Картометрический метод	0.1	-
66	439698.87	2215608.56	Картометрический метод	0.1	-
67	439857.32	2215722.91	Картометрический метод	0.1	-
68	440071.68	2215887.16	Картометрический метод	0.1	-
69	440202.74	2215984.76	Картометрический метод	0.1	-
70	440525.63	2216229.43	Картометрический метод	0.1	-
71	440659.30	2216330.11	Картометрический метод	0.1	-
72	440790.10	2216429.68	Картометрический метод	0.1	-
73	440794.72	2216435.27	Картометрический метод	0.1	-
74	440823.18	2216456.39	Картометрический метод	0.1	-
75	441057.07	2216635.59	Картометрический метод	0.1	-
76	441129.75	2216692.91	Картометрический метод	0.1	-
77	441215.45	2216762.79	Картометрический метод	0.1	-
78	441366.09	2216887.69	Картометрический метод	0.1	-
79	441397.86	2216910.49	Картометрический метод	0.1	-
80	441497.81	2216994.52	Картометрический метод	0.1	-

Сведения о местоположении границ объекта <sup>5</sup>					
1. Система координат: МСК-63					
2. Сведения о характерных точках границ объекта					
Обозначение характерных точек границ	Координаты, м		Метод определения координат характерной точки <sup>6</sup>	Средняя квадратическая погрешность положения характерной точки (Мт), м	Описание <sup>7</sup> точки (при наличии)
	Х	У			
1	2	3	4	5	6
81	441510.73	2217008.61	Картометрический метод	0.1	-
82	441456.81	2216963.56	Картометрический метод	0.1	-
83	442212.07	2217594.60	Картометрический метод	0.1	-
84	442233.06	2217608.74	Картометрический метод	0.1	-
85	442308.70	2217668.19	Картометрический метод	0.1	-
86	442367.99	2217720.49	Картометрический метод	0.1	-
87	442387.89	2217737.39	Картометрический метод	0.1	-
88	442395.37	2217743.64	Картометрический метод	0.1	-
89	442392.95	2217746.78	Картометрический метод	0.1	-
90	442392.93	2217746.77	Картометрический метод	0.1	-
91	442401.40	2217753.88	Картометрический метод	0.1	-
92	442401.40	2217753.87	Картометрический метод	0.1	-
93	442403.82	2217750.71	Картометрический метод	0.1	-
94	442418.72	2217763.16	Картометрический метод	0.1	-
95	442416.38	2217766.44	Картометрический метод	0.1	-
96	442420.67	2217770.04	Картометрический метод	0.1	-
97	442424.82	2217773.52	Картометрический метод	0.1	-
98	442427.18	2217770.23	Картометрический метод	0.1	-
99	442429.03	2217771.78	Картометрический метод	0.1	-
100	442450.74	2217787.87	Картометрический метод	0.1	-
101	442456.71	2217791.31	Картометрический метод	0.1	-
102	442468.51	2217798.74	Картометрический метод	0.1	-
103	442476.36	2217803.51	Картометрический метод	0.1	-
104	442490.20	2217821.38	Картометрический метод	0.1	-
105	442538.97	2217860.18	Картометрический метод	0.1	-
106	442547.66	2217867.79	Картометрический метод	0.1	-
107	442543.72	2217872.64	Картометрический метод	0.1	-
108	442543.69	2217872.62	Картометрический метод	0.1	-
109	442549.91	2217877.80	Картометрический метод	0.1	-
110	442549.88	2217877.77	Картометрический метод	0.1	-
111	442553.70	2217873.07	Картометрический метод	0.1	-
112	442600.41	2217913.96	Картометрический метод	0.1	-
113	442598.03	2217916.90	Картометрический метод	0.1	-
114	442616.53	2217931.95	Картометрический метод	0.1	-
115	442619.10	2217930.56	Картометрический метод	0.1	-
116	442655.44	2217954.98	Картометрический метод	0.1	-
117	442715.62	2218006.72	Картометрический метод	0.1	-
118	442723.93	2218007.59	Картометрический метод	0.1	-
119	442725.97	2218002.71	Картометрический метод	0.1	-
120	442865.89	2217656.40	Картометрический метод	0.1	-
121	442932.57	2217487.60	Картометрический метод	0.1	-
122	442947.70	2217448.22	Картометрический метод	0.1	-
123	442971.26	2217456.30	Картометрический метод	0.1	-
124	442961.58	2217482.13	Картометрический метод	0.1	-
125	442947.25	2217518.49	Картометрический метод	0.1	-
126	442889.05	2217665.77	Картометрический метод	0.1	-
127	442749.12	2218012.08	Картометрический метод	0.1	-
128	442739.62	2218035.02	Картометрический метод	0.1	-
129	442739.66	2218035.05	Картометрический метод	0.1	-
130	442738.86	2218037.00	Картометрический метод	0.1	-
131	442749.77	2218046.35	Картометрический метод	0.1	-
132	442747.85	2218047.06	Картометрический метод	0.1	-
133	442746.44	2218047.58	Картометрический метод	0.1	-
134	442744.49	2218048.30	Картометрический метод	0.1	-
135	442881.86	2218165.91	Картометрический метод	0.1	-
136	442926.21	2218203.88	Картометрический метод	0.1	-
137	442930.75	2218200.68	Картометрический метод	0.1	-
138	442940.29	2218208.53	Картометрический метод	0.1	-
139	442943.02	2218210.77	Картометрический метод	0.1	-
140	442944.67	2218212.13	Картометрический метод	0.1	-
141	442946.00	2218211.63	Картометрический метод	0.1	-
142	442953.13	2218211.77	Картометрический метод	0.1	-
143	442958.69	2218209.42	Картометрический метод	0.1	-
144	442964.62	2218208.31	Картометрический метод	0.1	-
145	442966.14	2218209.53	Картометрический метод	0.1	-
146	442971.83	2218219.24	Картометрический метод	0.1	-
147	442975.84	2218223.68	Картометрический метод	0.1	-
148	442962.02	2218226.42	Картометрический метод	0.1	-
149	443021.33	2218275.29	Картометрический метод	0.1	-
150	443083.43	2218325.31	Картометрический метод	0.1	-
151	443149.42	2218378.46	Картометрический метод	0.1	-
152	443256.19	2218462.75	Картометрический метод	0.1	-
153	443267.74	2218471.87	Картометрический метод	0.1	-
154	443342.45	2218528.66	Картометрический метод	0.1	-
155	443357.94	2218540.17	Картометрический метод	0.1	-
156	443383.57	2218559.20	Картометрический метод	0.1	-
157	443470.93	2218619.24	Картометрический метод	0.1	-
158	443478.42	2218620.78	Картометрический метод	0.1	-
159	443501.08	2218635.60	Картометрический метод	0.1	-
160	443520.78	2218648.08	Картометрический метод	0.1	-

Сведения о местоположении границ объекта <sup>5</sup>					
1. Система координат: МСК-63					
2. Сведения о характерных точках границ объекта					
Обозначение характерных точек границ	Координаты, м		Метод определения координат характерной точки <sup>6</sup>	Средняя квадратическая погрешность положения характерной точки (Мт), м	Описание <sup>7</sup> обозначения точки (при наличии)
	Х	У			
1	2	3	4	5	6
161	443527.09	2218656.96	Картометрический метод	0.1	-
162	443598.46	2218704.21	Картометрический метод	0.1	-
163	443608.44	2218710.82	Картометрический метод	0.1	-
164	443787.86	2218830.99	Картометрический метод	0.1	-
165	444004.39	2218977.72	Картометрический метод	0.1	-
166	444131.25	2219062.82	Картометрический метод	0.1	-
167	444374.11	2219225.69	Картометрический метод	0.1	-
168	444607.00	2219382.39	Картометрический метод	0.1	-
169	444852.76	2219547.75	Картометрический метод	0.1	-
170	444878.69	2219564.93	Картометрический метод	0.1	-
171	444898.02	2219578.01	Картометрический метод	0.1	-
172	444910.90	2219586.72	Картометрический метод	0.1	-
173	445007.21	2219651.27	Картометрический метод	0.1	-
174	445001.14	2219665.51	Картометрический метод	0.1	-
175	445006.63	2219669.19	Картометрический метод	0.1	-
176	445007.49	2219669.76	Картометрический метод	0.1	-
177	445013.76	2219655.67	Картометрический метод	0.1	-
178	445013.78	2219655.65	Картометрический метод	0.1	-
179	445017.10	2219648.20	Картометрический метод	0.1	-
180	445033.01	2219657.53	Картометрический метод	0.1	-
181	445036.58	2219671.06	Картометрический метод	0.1	-
182	445166.78	2219758.85	Картометрический метод	0.1	-
183	445167.03	2219758.70	Картометрический метод	0.1	-
184	445170.49	2219760.24	Картометрический метод	0.1	-
185	445172.61	2219761.59	Картометрический метод	0.1	-
186	445175.58	2219764.06	Картометрический метод	0.1	-
187	445194.74	2219776.28	Картометрический метод	0.1	-
188	445213.44	2219787.84	Картометрический метод	0.1	-
189	445240.35	2219806.11	Картометрический метод	0.1	-
190	445278.44	2219831.99	Картометрический метод	0.1	-
191	445346.72	2219876.74	Картометрический метод	0.1	-
192	445409.98	2219919.89	Картометрический метод	0.1	-
193	445426.93	2219930.85	Картометрический метод	0.1	-
194	445470.00	2219960.46	Картометрический метод	0.1	-
195	445482.41	2219969.12	Картометрический метод	0.1	-
196	445518.25	2219992.13	Картометрический метод	0.1	-
197	445539.61	2220007.01	Картометрический метод	0.1	-
198	445603.93	2220049.19	Картометрический метод	0.1	-
199	445701.69	2220117.04	Картометрический метод	0.1	-
200	445787.85	2220174.12	Картометрический метод	0.1	-
201	445830.68	2220204.82	Картометрический метод	0.1	-
202	445851.94	2220221.36	Картометрический метод	0.1	-
203	445863.68	2220229.45	Картометрический метод	0.1	-
204	445919.05	2220273.94	Картометрический метод	0.1	-
205	445978.55	2220318.72	Картометрический метод	0.1	-
206	446014.76	2220348.81	Картометрический метод	0.1	-
207	446015.52	2220349.79	Картометрический метод	0.1	-
208	446040.03	2220369.27	Картометрический метод	0.1	-
209	446217.27	2220514.53	Картометрический метод	0.1	-
210	446418.62	2220680.38	Картометрический метод	0.1	-
211	446418.21	2220681.68	Картометрический метод	0.1	-
212	446421.57	2220684.29	Картометрический метод	0.1	-
213	446421.93	2220683.13	Картометрический метод	0.1	-
214	446630.90	2220855.28	Картометрический метод	0.1	-
215	446630.90	2220855.27	Картометрический метод	0.1	-
216	446641.07	2220855.99	Картометрический метод	0.1	-
217	446654.63	2220866.45	Картометрический метод	0.1	-
218	446655.24	2220875.32	Картометрический метод	0.1	-
219	446655.23	2220875.32	Картометрический метод	0.1	-
220	446812.70	2221005.03	Картометрический метод	0.1	-
221	447160.04	2221290.20	Картометрический метод	0.1	-
222	447167.85	2221295.00	Картометрический метод	0.1	-
223	447231.68	2221344.81	Картометрический метод	0.1	-
224	447274.69	2221362.54	Картометрический метод	0.1	-
225	447284.44	2221371.92	Картометрический метод	0.1	-
226	447299.43	2221391.37	Картометрический метод	0.1	-
227	447321.18	2221423.19	Картометрический метод	0.1	-
228	447351.24	2221448.00	Картометрический метод	0.1	-
229	447368.55	2221457.18	Картометрический метод	0.1	-
230	447383.71	2221463.96	Картометрический метод	0.1	-
231	447383.71	2221463.97	Картометрический метод	0.1	-
232	447392.59	2221467.95	Картометрический метод	0.1	-
233	447446.29	2221503.42	Картометрический метод	0.1	-
234	447475.54	2221531.74	Картометрический метод	0.1	-
235	447511.74	2221569.12	Картометрический метод	0.1	-
236	447518.50	2221576.11	Картометрический метод	0.1	-
237	447535.73	2221599.05	Картометрический метод	0.1	-
238	447632.02	2221678.75	Картометрический метод	0.1	-
239	447750.22	2221776.86	Картометрический метод	0.1	-
240	448125.27	2222085.92	Картометрический метод	0.1	-

Сведения о местоположении границ объекта <sup>5</sup>					
1. Система координат: МСК-63					
2. Сведения о характерных точках границ объекта					
Обозначение характерных точек границ	Координаты, м		Метод определения координат характерной точки <sup>6</sup>	Средняя квадратическая погрешность положения характерной точки (Мт), м	Описание <sup>7</sup> обозначения точки (при наличии)
	Х	У			
1	2	3	4	5	6
241	448125.24	2222085.89	Картометрический метод	0.1	-
242	448130.47	2222088.63	Картометрический метод	0.1	-
243	448181.71	2222127.89	Картометрический метод	0.1	-
244	448198.71	2222141.51	Картометрический метод	0.1	-
245	448196.06	2222144.41	Картометрический метод	0.1	-
246	448200.26	2222147.91	Картометрический метод	0.1	-
247	448319.51	2222244.55	Картометрический метод	0.1	-
248	448431.27	2222336.12	Картометрический метод	0.1	-
249	448458.11	2222330.93	Картометрический метод	0.1	-
250	448492.34	2222322.17	Картометрический метод	0.1	-
251	448420.65	2222263.07	Картометрический метод	0.1	-
252	448442.82	2222239.65	Картометрический метод	0.1	-
253	448457.63	2222253.29	Картометрический метод	0.1	-
254	448469.40	2222265.37	Картометрический метод	0.1	-
255	448513.63	2222311.71	Картометрический метод	0.1	-
256	448517.47	2222315.84	Картометрический метод	0.1	-
257	448522.88	2222314.48	Картометрический метод	0.1	-
258	448534.81	2222326.30	Картометрический метод	0.1	-
259	448539.55	2222327.40	Картометрический метод	0.1	-
260	448546.53	2222328.92	Картометрический метод	0.1	-
261	448560.26	2222327.51	Картометрический метод	0.1	-
262	448568.27	2222322.54	Картометрический метод	0.1	-
263	448578.54	2222314.70	Картометрический метод	0.1	-
264	448593.12	2222295.65	Картометрический метод	0.1	-
265	448607.97	2222264.07	Картометрический метод	0.1	-
266	448608.36	2222257.06	Картометрический метод	0.1	-
267	448608.58	2222247.28	Картометрический метод	0.1	-
268	448609.57	2222239.66	Картометрический метод	0.1	-
269	448612.72	2222235.19	Картометрический метод	0.1	-
270	448622.00	2222234.86	Картометрический метод	0.1	-
271	448641.27	2222217.85	Картометрический метод	0.1	-
272	448659.27	2222208.91	Картометрический метод	0.1	-
273	448658.00	2222200.13	Картометрический метод	0.1	-
274	448658.20	2222184.49	Картометрический метод	0.1	-
275	448664.91	2222182.17	Картометрический метод	0.1	-
276	448767.42	2222147.76	Картометрический метод	0.1	-
277	448915.76	2222097.62	Картометрический метод	0.1	-
278	448957.66	2222083.55	Картометрический метод	0.1	-
279	448960.55	2222082.58	Картометрический метод	0.1	-
280	448965.48	2222080.88	Картометрический метод	0.1	-
281	449012.78	2222064.55	Картометрический метод	0.1	-
282	449028.31	2222059.19	Картометрический метод	0.1	-
283	449085.59	2222039.41	Картометрический метод	0.1	-
284	449100.60	2222034.31	Картометрический метод	0.1	-
285	449186.81	2222005.06	Картометрический метод	0.1	-
286	449284.34	2221972.19	Картометрический метод	0.1	-
287	449363.02	2221946.84	Картометрический метод	0.1	-
288	449435.03	2221924.39	Картометрический метод	0.1	-
289	449452.63	2221920.68	Картометрический метод	0.1	-
290	449480.52	2221915.38	Картометрический метод	0.1	-
291	449535.21	2221910.23	Картометрический метод	0.1	-
292	449596.34	2221905.45	Картометрический метод	0.1	-
293	449638.22	2221901.30	Картометрический метод	0.1	-
294	449665.45	2221896.77	Картометрический метод	0.1	-
295	449697.84	2221889.28	Картометрический метод	0.1	-
296	449735.61	2221877.90	Картометрический метод	0.1	-
297	449783.55	2221862.09	Картометрический метод	0.1	-
298	449809.83	2221849.38	Картометрический метод	0.1	-
299	449823.82	2221839.34	Картометрический метод	0.1	-
300	449839.01	2221824.06	Картометрический метод	0.1	-
301	449881.83	2221773.83	Картометрический метод	0.1	-
302	449906.63	2221747.68	Картометрический метод	0.1	-
303	449927.44	2221732.02	Картометрический метод	0.1	-
304	449963.93	2221706.69	Картометрический метод	0.1	-
305	449978.94	2221697.63	Картометрический метод	0.1	-
306	450003.71	2221684.18	Картометрический метод	0.1	-
307	450025.95	2221676.48	Картометрический метод	0.1	-
308	450063.73	2221667.85	Картометрический метод	0.1	-
309	450110.98	2221660.41	Картометрический метод	0.1	-
310	450181.12	2221651.35	Картометрический метод	0.1	-
311	450223.95	2221647.20	Картометрический метод	0.1	-
312	450273.57	2221641.09	Картометрический метод	0.1	-
313	450300.23	2221636.36	Картометрический метод	0.1	-
314	450319.06	2221631.17	Картометрический метод	0.1	-
315	450336.37	2221624.11	Картометрический метод	0.1	-
316	450342.70	2221621.22	Картометрический метод	0.1	-
317	450365.34	2221609.07	Картометрический метод	0.1	-
318	450375.77	2221602.70	Картометрический метод	0.1	-
319	450390.27	2221593.13	Картометрический метод	0.1	-
320	450411.31	2221576.96	Картометрический метод	0.1	-

Сведения о местоположении границ объекта <sup>5</sup>					
1. Система координат: МСК-63					
2. Сведения о характерных точках границ объекта					
Обозначение характерных точек границ	Координаты, м		Метод определения координат характерной точки <sup>6</sup>	Средняя квадратическая погрешность положения характерной точки (Мт), м	Описание <sup>7</sup> обозначения точки (при наличии)
	Х	У			
1	2	3	4	5	6
321	450435.99	2221549.92	Картометрический метод	0.1	-
322	450441.05	2221543.29	Картометрический метод	0.1	-
323	450465.85	2221505.86	Картометрический метод	0.1	-
324	450468.27	2221500.87	Картометрический метод	0.1	-
325	450469.41	2221496.53	Картометрический метод	0.1	-
326	450470.72	2221485.18	Картометрический метод	0.1	-
327	450471.38	2221464.52	Картометрический метод	0.1	-
328	450471.39	2221454.98	Картометрический метод	0.1	-
329	450488.90	2221469.50	Картометрический метод	0.1	-
330	450489.38	2221431.72	Картометрический метод	0.1	-
331	450495.61	2220937.02	Картометрический метод	0.1	-
332	450476.85	2220941.50	Картометрический метод	0.1	-
333	450476.93	2220937.96	Картометрический метод	0.1	-
334	450477.48	2220904.27	Картометрический метод	0.1	-
335	450477.20	2220846.49	Картометрический метод	0.1	-
336	450477.22	2220796.76	Картометрический метод	0.1	-
337	450476.74	2220767.63	Картометрический метод	0.1	-
338	450476.25	2220728.14	Картометрический метод	0.1	-
339	450475.93	2220720.57	Картометрический метод	0.1	-
340	450437.17	2220722.31	Картометрический метод	0.1	-
341	450426.05	2220722.81	Картометрический метод	0.1	-
342	450425.77	2220716.50	Картометрический метод	0.1	-
343	450422.54	2220642.80	Картометрический метод	0.1	-
344	450422.54	2220642.79	Картометрический метод	0.1	-
345	450456.26	2220640.97	Картометрический метод	0.1	-
346	450471.56	2220640.14	Картометрический метод	0.1	-
347	450469.33	2220609.22	Картометрический метод	0.1	-
348	450469.20	2220602.23	Картометрический метод	0.1	-
349	450469.17	2220600.79	Картометрический метод	0.1	-
350	450469.09	2220596.33	Картометрический метод	0.1	-
351	450469.08	2220595.93	Картометрический метод	0.1	-
352	450469.07	2220595.39	Картометрический метод	0.1	-
353	450469.04	2220593.76	Картометрический метод	0.1	-
354	450468.79	2220581.37	Картометрический метод	0.1	-
355	450469.71	2220574.10	Картометрический метод	0.1	-
356	450470.71	2220566.03	Картометрический метод	0.1	-
357	450471.61	2220558.72	Картометрический метод	0.1	-
358	450472.05	2220557.68	Картометрический метод	0.1	-
359	450477.56	2220544.37	Картометрический метод	0.1	-
360	450477.99	2220543.50	Картометрический метод	0.1	-
361	450478.15	2220543.18	Картометрический метод	0.1	-
362	450483.90	2220531.46	Картометрический метод	0.1	-
363	450487.57	2220523.96	Картометрический метод	0.1	-
364	450492.29	2220517.16	Картометрический метод	0.1	-
365	450500.60	2220505.18	Картометрический метод	0.1	-
366	450502.09	2220503.03	Картометрический метод	0.1	-
367	450504.21	2220499.98	Картометрический метод	0.1	-
368	450509.88	2220492.09	Картометрический метод	0.1	-
369	450511.85	2220489.58	Картометрический метод	0.1	-
370	450532.74	2220463.05	Картометрический метод	0.1	-
371	450564.29	2220423.90	Картометрический метод	0.1	-
372	450566.34	2220421.34	Картометрический метод	0.1	-
373	450567.61	2220419.75	Картометрический метод	0.1	-
374	450569.86	2220416.93	Картометрический метод	0.1	-
375	450584.00	2220399.24	Картометрический метод	0.1	-
376	450592.02	2220389.34	Картометрический метод	0.1	-
377	450595.65	2220384.85	Картометрический метод	0.1	-
378	450607.53	2220370.19	Картометрический метод	0.1	-
379	450615.86	2220362.21	Картометрический метод	0.1	-
380	450620.93	2220358.37	Картометрический метод	0.1	-
381	450622.24	2220357.37	Картометрический метод	0.1	-
382	450623.58	2220356.47	Картометрический метод	0.1	-
383	450633.09	2220350.05	Картометрический метод	0.1	-
384	450633.94	2220350.73	Картометрический метод	0.1	-
385	450634.22	2220350.95	Картометрический метод	0.1	-
386	450634.97	2220351.55	Картометрический метод	0.1	-
387	450637.34	2220353.45	Картометрический метод	0.1	-
388	450661.85	2220373.13	Картометрический метод	0.1	-
389	450671.86	2220381.16	Картометрический метод	0.1	-
390	450674.29	2220383.11	Картометрический метод	0.1	-
391	450675.94	2220384.44	Картометрический метод	0.1	-
392	450676.26	2220384.70	Картометрический метод	0.1	-
393	450662.47	2220401.87	Картометрический метод	0.1	-
394	450644.87	2220424.17	Картометрический метод	0.1	-
395	450633.11	2220438.71	Картометрический метод	0.1	-
396	450619.96	2220455.16	Картометрический метод	0.1	-
397	450619.91	2220455.22	Картометрический метод	0.1	-
398	450619.54	2220455.69	Картометрический метод	0.1	-
399	450615.10	2220461.23	Картометрический метод	0.1	-
400	450613.41	2220463.34	Картометрический метод	0.1	-

Сведения о местоположении границ объекта <sup>5</sup>					
1. Система координат: МСК-63					
2. Сведения о характерных точках границ объекта					
Обозначение характерных точек границ	Координаты, м		Метод определения координат характерной точки <sup>6</sup>	Средняя квадратическая погрешность положения характерной точки (Мт), м	Описание <sup>7</sup> обозначения точки (при наличии)
	Х	У			
1	2	3	4	5	6
401	450604.96	2220473.83	Картометрический метод	0.1	-
402	450602.41	2220477.00	Картометрический метод	0.1	-
403	450598.54	2220481.81	Картометрический метод	0.1	-
404	450590.88	2220491.31	Картометрический метод	0.1	-
405	450588.43	2220494.34	Картометрический метод	0.1	-
406	450582.02	2220502.30	Картометрический метод	0.1	-
407	450566.64	2220521.83	Картометрический метод	0.1	-
408	450560.23	2220529.98	Картометрический метод	0.1	-
409	450556.16	2220535.65	Картометрический метод	0.1	-
410	450555.68	2220536.31	Картометрический метод	0.1	-
411	450554.41	2220538.14	Картометрический метод	0.1	-
412	450542.04	2220555.97	Картометрический метод	0.1	-
413	450535.57	2220569.17	Картометрический метод	0.1	-
414	450535.01	2220570.31	Картометрический метод	0.1	-
415	450533.09	2220574.96	Картометрический метод	0.1	-
416	450532.99	2220575.80	Картометрический метод	0.1	-
417	450531.88	2220584.67	Картометрический метод	0.1	-
418	450532.29	2220606.35	Картометрический метод	0.1	-
419	450533.21	2220619.11	Картометрический метод	0.1	-
420	450533.75	2220626.62	Картометрический метод	0.1	-
421	450534.08	2220631.17	Картометрический метод	0.1	-
422	450534.51	2220637.22	Картометрический метод	0.1	-
423	450536.84	2220669.48	Картометрический метод	0.1	-
424	450537.38	2220682.33	Картометрический метод	0.1	-
425	450587.55	2220680.20	Картометрический метод	0.1	-
426	450589.61	2220760.49	Картометрический метод	0.1	-
427	450589.61	2220760.50	Картометрический метод	0.1	-
428	450552.46	2220762.08	Картометрический метод	0.1	-
429	450539.68	2220762.63	Картометрический метод	0.1	-
430	450539.72	2220766.27	Картометрический метод	0.1	-
431	450539.73	2220766.69	Картометрический метод	0.1	-
432	450540.23	2220796.25	Картометрический метод	0.1	-
433	450540.23	2220797.09	Картометрический метод	0.1	-
434	450540.20	2220846.35	Картометрический метод	0.1	-
435	450540.48	2220904.63	Картометрический метод	0.1	-
436	450540.37	2220911.21	Картометрический метод	0.1	-
437	450531.80	2220919.56	Картометрический метод	0.1	-
438	450526.65	2221450.09	Картометрический метод	0.1	-
439	450534.41	2221443.07	Картометрический метод	0.1	-
440	450534.38	2221465.58	Картометрический метод	0.1	-
441	450533.60	2221489.80	Картометрический метод	0.1	-
442	450531.90	2221504.58	Картометрический метод	0.1	-
443	450531.78	2221505.59	Картометрический метод	0.1	-
444	450520.55	2221515.12	Картометрический метод	0.1	-
445	450520.52	2221515.15	Картометрический метод	0.1	-
446	450520.71	2221515.26	Картометрический метод	0.1	-
447	450528.44	2221519.79	Картометрический метод	0.1	-
448	450528.00	2221521.50	Картометрический метод	0.1	-
449	450520.69	2221537.16	Картометрический метод	0.1	-
450	450508.47	2221555.60	Картометрический метод	0.1	-
451	450498.69	2221547.16	Картометрический метод	0.1	-
452	450475.90	2221576.29	Картометрический метод	0.1	-
453	450449.06	2221605.44	Картометрический метод	0.1	-
454	450372.23	2221657.85	Картометрический метод	0.1	-
455	450328.48	2221679.21	Картометрический метод	0.1	-
456	450175.07	2221705.93	Картометрический метод	0.1	-
457	450048.88	2221720.17	Картометрический метод	0.1	-
458	449949.37	2221765.56	Картометрический метод	0.1	-
459	449863.41	2221860.87	Картометрический метод	0.1	-
460	449816.59	2221897.51	Картометрический метод	0.1	-
461	449772.34	2221916.83	Картометрический метод	0.1	-
462	449661.41	2221956.01	Картометрический метод	0.1	-
463	449493.00	2221972.80	Картометрический метод	0.1	-
464	449445.16	2221980.94	Картометрический метод	0.1	-
465	449414.70	2221996.72	Картометрический метод	0.1	-
466	449382.05	2222006.90	Картометрический метод	0.1	-
467	449304.06	2222032.02	Картометрический метод	0.1	-
468	449207.00	2222064.74	Картометрический метод	0.1	-
469	449169.91	2222077.33	Картометрический метод	0.1	-
470	449105.99	2222099.01	Картометрический метод	0.1	-
471	449097.22	2222102.04	Картометрический метод	0.1	-
472	449081.78	2222107.37	Картометрический метод	0.1	-
473	449035.28	2222123.43	Картометрический метод	0.1	-
474	449030.56	2222125.06	Картометрический метод	0.1	-
475	449026.61	2222126.43	Картометрический метод	0.1	-
476	448981.55	2222141.99	Картометрический метод	0.1	-
477	448948.63	2222153.06	Картометрический метод	0.1	-
478	448979.57	2222245.65	Картометрический метод	0.1	-
479	448770.53	2222314.01	Картометрический метод	0.1	-
480	448740.19	2222223.35	Картометрический метод	0.1	-



Сведения о местоположении границ объекта <sup>5</sup>					
1. Система координат: МСК-63					
2. Сведения о характерных точках границ объекта					
Обозначение характерных точек границ	Координаты, м		Метод определения координат характерной точки <sup>6</sup>	Средняя квадратическая погрешность положения характерной точки (Мт), м	Описание <sup>7</sup> обозначения точки (при наличии)
	Х	У			
1	2	3	4	5	6
481	448685.24	2222241.80	Картометрический метод	0.1	-
482	448692.05	2222229.31	Картометрический метод	0.1	-
483	448683.47	2222222.69	Картометрический метод	0.1	-
484	448677.95	2222221.83	Картометрический метод	0.1	-
485	448673.24	2222221.61	Картометрический метод	0.1	-
486	448666.30	2222221.75	Картометрический метод	0.1	-
487	448652.56	2222228.21	Картометрический метод	0.1	-
488	448642.02	2222236.55	Картометрический метод	0.1	-
489	448632.94	2222249.79	Картометрический метод	0.1	-
490	448626.30	2222264.24	Картометрический метод	0.1	-
491	448624.76	2222273.84	Картометрический метод	0.1	-
492	448625.09	2222286.43	Картометрический метод	0.1	-
493	448622.33	2222297.92	Картометрический метод	0.1	-
494	448621.44	2222307.75	Картометрический метод	0.1	-
495	448617.72	2222326.14	Картометрический метод	0.1	-
496	448614.87	2222329.57	Картометрический метод	0.1	-
497	448606.20	2222336.79	Картометрический метод	0.1	-
498	448600.90	2222336.35	Картометрический метод	0.1	-
499	448595.71	2222341.54	Картометрический метод	0.1	-
500	448585.33	2222346.18	Картометрический метод	0.1	-
501	448577.91	2222357.64	Картометрический метод	0.1	-
502	448576.83	2222359.32	Картометрический метод	0.1	-
503	448576.08	2222361.30	Картометрический метод	0.1	-
504	448575.97	2222361.58	Картометрический метод	0.1	-
505	448561.27	2222369.79	Картометрический метод	0.1	-
506	448511.35	2222382.33	Картометрический метод	0.1	-
507	448498.34	2222385.66	Картометрический метод	0.1	-
508	448520.75	2222400.62	Картометрический метод	0.1	-
509	448616.43	2222482.16	Картометрический метод	0.1	-
510	448674.93	2222537.27	Картометрический метод	0.1	-
511	448793.22	2222634.69	Картометрический метод	0.1	-
512	449059.88	2222854.95	Картометрический метод	0.1	-
513	449116.25	2222901.35	Картометрический метод	0.1	-
514	449236.92	2223000.67	Картометрический метод	0.1	-
515	449361.51	2223103.84	Картометрический метод	0.1	-
516	449495.68	2223213.66	Картометрический метод	0.1	-
517	449495.67	2223213.65	Картометрический метод	0.1	-
518	449523.36	2223226.79	Картометрический метод	0.1	-
519	449541.37	2223242.08	Картометрический метод	0.1	-
520	449556.50	2223263.44	Картометрический метод	0.1	-
521	449879.07	2223529.76	Картометрический метод	0.1	-
522	449888.19	2223530.74	Картометрический метод	0.1	-
523	449893.84	2223536.23	Картометрический метод	0.1	-
524	449894.88	2223542.81	Картометрический метод	0.1	-
525	449943.69	2223583.11	Картометрический метод	0.1	-
526	450013.89	2223641.32	Картометрический метод	0.1	-
527	450319.03	2223892.62	Картометрический метод	0.1	-
528	450327.89	2223889.40	Картометрический метод	0.1	-
529	450337.32	2223882.04	Картометрический метод	0.1	-
530	450102.62	2223689.32	Картометрический метод	0.1	-
531	449979.07	2223589.09	Картометрический метод	0.1	-
532	449916.75	2223538.59	Картометрический метод	0.1	-
533	449920.53	2223534.75	Картометрический метод	0.1	-
534	449982.36	2223584.44	Картометрический метод	0.1	-
535	450105.85	2223682.99	Картометрический метод	0.1	-
536	450440.07	2223958.11	Картометрический метод	0.1	-
537	450576.60	2224069.23	Картометрический метод	0.1	-
538	450694.26	2224163.43	Картометрический метод	0.1	-
539	450696.77	2224163.47	Картометрический метод	0.1	-
540	450734.84	2224194.90	Картометрический метод	0.1	-
541	450747.05	2224207.10	Картометрический метод	0.1	-
542	450815.98	2224267.69	Картометрический метод	0.1	-
543	450811.20	2224270.99	Картометрический метод	0.1	-
544	450739.08	2224210.06	Картометрический метод	0.1	-
545	450695.62	2224175.04	Картометрический метод	0.1	-
546	450654.80	2224142.32	Картометрический метод	0.1	-
547	450568.99	2224072.26	Картометрический метод	0.1	-
548	450435.98	2223963.05	Картометрический метод	0.1	-
549	450350.74	2223893.05	Картометрический метод	0.1	-
550	450342.90	2223904.01	Картометрический метод	0.1	-
551	450344.03	2223913.21	Картометрический метод	0.1	-
552	450509.93	2224049.84	Картометрический метод	0.1	-
553	450689.12	2224196.18	Картометрический метод	0.1	-
554	450831.25	2224312.29	Картометрический метод	0.1	-
555	450953.78	2224414.05	Картометрический метод	0.1	-
556	450965.25	2224423.49	Картометрический метод	0.1	-
557	451079.61	2224517.14	Картометрический метод	0.1	-
558	451396.55	2224778.26	Картометрический метод	0.1	-
559	451754.20	2225071.02	Картометрический метод	0.1	-
560	451789.83	2225100.60	Картометрический метод	0.1	-

Сведения о местоположении границ объекта <sup>5</sup>					
1. Система координат: МСК-63					
2. Сведения о характерных точках границ объекта					
Обозначение характерных точек границ	Координаты, м		Метод определения координат характерной точки <sup>6</sup>	Средняя квадратическая погрешность положения характерной точки (Мт), м	Описание <sup>7</sup> обозначения точки (при наличии)
	Х	У			
1	2	3	4	5	6
561	451838.40	2225142.57	Картометрический метод	0.1	-
562	451887.85	2225188.59	Картометрический метод	0.1	-
563	451917.98	2225218.41	Картометрический метод	0.1	-
564	451947.21	2225248.34	Картометрический метод	0.1	-
565	451975.52	2225278.52	Картометрический метод	0.1	-
566	452023.54	2225332.88	Картометрический метод	0.1	-
567	452052.21	2225366.97	Картометрический метод	0.1	-
568	452093.68	2225418.47	Картометрический метод	0.1	-
569	452152.09	2225501.91	Картометрический метод	0.1	-
570	452186.90	2225553.40	Картометрический метод	0.1	-
571	452250.07	2225658.71	Картометрический метод	0.1	-
572	452250.10	2225658.76	Картометрический метод	0.1	-
573	452250.08	2225658.71	Картометрический метод	0.1	-
574	452276.10	2225698.18	Картометрический метод	0.1	-
575	452288.36	2225699.63	Картометрический метод	0.1	-
576	452303.68	2225694.23	Картометрический метод	0.1	-
577	452309.30	2225703.74	Картометрический метод	0.1	-
578	452311.91	2225709.18	Картометрический метод	0.1	-
579	452315.61	2225716.10	Картометрический метод	0.1	-
580	452313.64	2225717.39	Картометрический метод	0.1	-
581	452308.09	2225729.05	Картометрический метод	0.1	-
582	452297.86	2225734.64	Картометрический метод	0.1	-
583	452296.40	2225745.27	Картометрический метод	0.1	-
584	452333.20	2225817.19	Картометрический метод	0.1	-
585	452493.27	2226133.95	Картометрический метод	0.1	-
586	452560.82	2226266.13	Картометрический метод	0.1	-
587	452517.37	2226253.60	Картометрический метод	0.1	-
588	452495.88	2226211.57	Картометрический метод	0.1	-
589	452493.78	2226210.57	Картометрический метод	0.1	-
590	452459.12	2226144.30	Картометрический метод	0.1	-
591	452432.90	2226093.13	Картометрический метод	0.1	-
592	452387.50	2226000.33	Картометрический метод	0.1	-
593	452380.37	2225984.81	Картометрический метод	0.1	-
594	452379.36	2225981.70	Картометрический метод	0.1	-
595	452463.83	2226148.86	Картометрический метод	0.1	-
596	452303.78	2225832.13	Картометрический метод	0.1	-
597	452263.27	2225752.96	Картометрический метод	0.1	-
598	452221.19	2225674.67	Картометрический метод	0.1	-
599	452158.84	2225570.76	Картометрический метод	0.1	-
600	452147.21	2225553.58	Картометрический метод	0.1	-
601	452044.83	2225417.00	Картометрический метод	0.1	-
602	452020.03	2225386.26	Картометрический метод	0.1	-
603	452020.02	2225386.25	Картометрический метод	0.1	-
604	451997.30	2225359.95	Картометрический метод	0.1	-
605	451965.22	2225323.93	Картометрический метод	0.1	-
606	451951.97	2225308.63	Картометрический метод	0.1	-
607	451951.96	2225308.62	Картометрический метод	0.1	-
608	451900.58	2225249.04	Картометрический метод	0.1	-
609	451830.74	2225182.26	Картометрический метод	0.1	-
610	451744.68	2225108.64	Картометрический метод	0.1	-
611	451682.34	2225056.96	Картометрический метод	0.1	-
612	451601.86	2224991.99	Картометрический метод	0.1	-
613	451527.42	2224930.15	Картометрический метод	0.1	-
614	451501.72	2224911.79	Картометрический метод	0.1	-
615	451495.35	2224908.82	Картометрический метод	0.1	-
616	451488.25	2224909.10	Картометрический метод	0.1	-
617	451481.56	2224912.77	Картометрический метод	0.1	-
618	451475.94	2224906.01	Картометрический метод	0.1	-
619	451462.95	2224926.24	Картометрический метод	0.1	-
620	451446.80	2224949.66	Картометрический метод	0.1	-
621	451428.48	2224973.26	Картометрический метод	0.1	-
622	451403.81	2225014.80	Картометрический метод	0.1	-
623	451398.44	2225036.11	Картометрический метод	0.1	-
624	451400.00	2225060.27	Картометрический метод	0.1	-
625	451415.03	2225111.37	Картометрический метод	0.1	-
626	451429.25	2225154.25	Картометрический метод	0.1	-
627	451431.23	2225173.05	Картометрический метод	0.1	-
628	451425.81	2225181.53	Картометрический метод	0.1	-
629	451416.48	2225185.71	Картометрический метод	0.1	-
630	451372.97	2225184.02	Картометрический метод	0.1	-
631	451338.35	2225180.57	Картометрический метод	0.1	-
632	451208.60	2225145.64	Картометрический метод	0.1	-
633	451131.12	2225134.80	Картометрический метод	0.1	-
634	451031.88	2225123.50	Картометрический метод	0.1	-
635	451000.98	2225109.78	Картометрический метод	0.1	-
636	450975.45	2225097.15	Картометрический метод	0.1	-
637	450937.60	2225073.15	Картометрический метод	0.1	-
638	450934.25	2225071.37	Картометрический метод	0.1	-
639	450934.00	2225074.00	Картометрический метод	0.1	-
640	450946.00	2225087.01	Картометрический метод	0.1	-

Сведения о местоположении границ объекта <sup>5</sup>					
1. Система координат: МСК-63					
2. Сведения о характерных точках границ объекта					
Обозначение характерных точек границ	Координаты, м		Метод определения координат характерной точки <sup>6</sup>	Средняя квадратическая погрешность положения характерной точки (Мт), м	Описание <sup>7</sup> обозначения точки (при наличии)
	Х	У			
1	2	3	4	5	6
641	450872.00	2225128.00	Картометрический метод	0.1	-
642	450868.00	2225129.00	Картометрический метод	0.1	-
643	450864.99	2225130.00	Картометрический метод	0.1	-
644	450861.00	2225130.00	Картометрический метод	0.1	-
645	450853.01	2225127.00	Картометрический метод	0.1	-
646	450852.00	2225123.01	Картометрический метод	0.1	-
647	450836.00	2225057.00	Картометрический метод	0.1	-
648	450760.00	2225040.00	Картометрический метод	0.1	-
649	450761.00	2225022.00	Картометрический метод	0.1	-
650	450829.00	2225000.00	Картометрический метод	0.1	-
651	450849.00	2224926.00	Картометрический метод	0.1	-
652	450852.00	2224926.00	Картометрический метод	0.1	-
653	450865.99	2224932.01	Картометрический метод	0.1	-
654	450888.00	2225000.00	Картометрический метод	0.1	-
655	450962.17	2225018.31	Картометрический метод	0.1	-
656	450965.00	2225022.00	Картометрический метод	0.1	-
657	450966.01	2225026.00	Картометрический метод	0.1	-
658	450965.00	2225029.00	Картометрический метод	0.1	-
659	450961.00	2225036.00	Картометрический метод	0.1	-
660	450943.00	2225041.01	Картометрический метод	0.1	-
661	450936.11	2225066.55	Картометрический метод	0.1	-
662	450939.37	2225068.20	Картометрический метод	0.1	-
663	450978.22	2225092.68	Картометрический метод	0.1	-
664	451003.26	2225105.05	Картометрический метод	0.1	-
665	451033.54	2225118.51	Картометрический метод	0.1	-
666	451131.81	2225129.59	Картометрический метод	0.1	-
667	451209.56	2225140.49	Картометрический метод	0.1	-
668	451339.00	2225175.36	Картометрический метод	0.1	-
669	451373.26	2225178.75	Картометрический метод	0.1	-
670	451416.56	2225180.45	Картометрический метод	0.1	-
671	451422.83	2225177.19	Картометрический метод	0.1	-
672	451426.26	2225171.50	Картометрический метод	0.1	-
673	451424.16	2225155.54	Картометрический метод	0.1	-
674	451410.05	2225113.09	Картометрический метод	0.1	-
675	451394.82	2225061.16	Картометрический метод	0.1	-
676	451393.20	2225036.12	Картометрический метод	0.1	-
677	451399.01	2225012.64	Картометрический метод	0.1	-
678	451420.51	2224976.61	Картометрический метод	0.1	-
679	451420.29	2224976.58	Картометрический метод	0.1	-
680	451298.13	2224874.85	Картометрический метод	0.1	-
681	451311.14	2224868.23	Картометрический метод	0.1	-
682	451317.24	2224873.31	Картометрический метод	0.1	-
683	451428.80	2224964.30	Картометрический метод	0.1	-
684	451428.80	2224964.31	Картометрический метод	0.1	-
685	451442.43	2224964.71	Картометрический метод	0.1	-
686	451450.37	2224935.21	Картометрический метод	0.1	-
687	451450.35	2224935.23	Картометрический метод	0.1	-
688	451349.25	2224848.88	Картометрический метод	0.1	-
689	451360.70	2224843.06	Картометрический метод	0.1	-
690	451456.84	2224925.84	Картометрический метод	0.1	-
691	451456.83	2224925.86	Картометрический метод	0.1	-
692	451458.78	2224923.04	Картометрический метод	0.1	-
693	451471.72	2224902.88	Картометрический метод	0.1	-
694	451468.59	2224900.09	Картометрический метод	0.1	-
695	451471.22	2224890.94	Картометрический метод	0.1	-
696	451470.87	2224885.37	Картометрический метод	0.1	-
697	451468.10	2224879.48	Картометрический метод	0.1	-
698	451375.58	2224803.74	Картометрический метод	0.1	-
699	451058.65	2224542.63	Картометрический метод	0.1	-
700	451015.97	2224507.68	Картометрический метод	0.1	-
701	451006.54	2224508.68	Картометрический метод	0.1	-
702	450995.92	2224511.89	Картометрический метод	0.1	-
703	450985.95	2224503.96	Картометрический метод	0.1	-
704	450988.36	2224495.41	Картометрический метод	0.1	-
705	450987.97	2224484.75	Картометрический метод	0.1	-
706	450944.29	2224448.98	Картометрический метод	0.1	-
707	450838.88	2224362.24	Картометрический метод	0.1	-
708	450832.41	2224359.17	Картометрический метод	0.1	-
709	450772.86	2224313.52	Картометрический метод	0.1	-
710	450745.91	2224286.51	Картометрический метод	0.1	-
711	450744.48	2224284.53	Картометрический метод	0.1	-
712	450668.16	2224221.68	Картометрический метод	0.1	-
713	450488.98	2224075.33	Картометрический метод	0.1	-
714	449992.85	2223666.74	Картометрический метод	0.1	-
715	449922.65	2223608.53	Картометрический метод	0.1	-
716	449340.49	2223129.27	Картометрический метод	0.1	-
717	449215.89	2223026.10	Картометрический метод	0.1	-
718	449124.02	2222950.48	Картометрический метод	0.1	-
719	449108.75	2222957.78	Картометрический метод	0.1	-
720	449095.78	2222947.03	Картометрический метод	0.1	-

Сведения о местоположении границ объекта <sup>5</sup>					
1. Система координат: МСК-63					
2. Сведения о характерных точках границ объекта					
Обозначение характерных точек границ	Координаты, м		Метод определения координат характерной точки <sup>6</sup>	Средняя квадратическая погрешность положения характерной точки (Мт), м	Описание <sup>7</sup> обозначения точки (при наличии)
	Х	У			
1	2	3	4	5	6
721	449096.36	2222932.11	Картометрический метод	0.1	-
722	448789.85	2222678.68	Картометрический метод	0.1	-
723	448501.36	2222440.64	Картометрический метод	0.1	-
724	448369.07	2222333.02	Картометрический метод	0.1	-
725	448355.51	2222329.12	Картометрический метод	0.1	-
726	448341.30	2222317.82	Картометрический метод	0.1	-
727	448337.15	2222309.30	Картометрический метод	0.1	-
728	448185.56	2222187.03	Картометрический метод	0.1	-
729	448156.78	2222197.45	Картометрический метод	0.1	-
730	448142.16	2222186.49	Картометрический метод	0.1	-
731	448150.05	2222163.94	Картометрический метод	0.1	-
732	448142.20	2222146.51	Картометрический метод	0.1	-
733	447727.25	2221804.59	Картометрический метод	0.1	-
734	447609.07	2221706.48	Картометрический метод	0.1	-
735	447578.89	2221683.90	Картометрический метод	0.1	-
736	447553.38	2221669.64	Картометрический метод	0.1	-
737	447377.37	2221537.17	Картометрический метод	0.1	-
738	447324.50	2221495.88	Картометрический метод	0.1	-
739	447312.33	2221467.77	Картометрический метод	0.1	-
740	447269.51	2221429.90	Картометрический метод	0.1	-
741	447236.96	2221418.47	Картометрический метод	0.1	-
742	447224.38	2221402.47	Картометрический метод	0.1	-
743	447215.08	2221386.78	Картометрический метод	0.1	-
744	447144.15	2221325.62	Картометрический метод	0.1	-
745	447036.19	2221235.65	Картометрический метод	0.1	-
746	446954.42	2221165.83	Картометрический метод	0.1	-
747	446875.42	2221102.50	Картометрический метод	0.1	-
748	446809.15	2221048.19	Картометрический метод	0.1	-
749	446693.60	2220953.49	Картометрический метод	0.1	-
750	446638.10	2220908.38	Картометрический метод	0.1	-
751	446626.93	2220903.96	Картометрический метод	0.1	-
752	446612.04	2220889.80	Картометрический метод	0.1	-
753	446610.95	2220884.42	Картометрический метод	0.1	-
754	446548.82	2220831.91	Картометрический метод	0.1	-
755	446531.73	2220816.44	Картометрический метод	0.1	-
756	446531.08	2220815.79	Картометрический метод	0.1	-
757	446410.94	2220716.82	Картометрический метод	0.1	-
758	446407.30	2220713.85	Картометрический метод	0.1	-
759	446407.30	2220713.84	Картометрический метод	0.1	-
760	446196.30	2220540.01	Картометрический метод	0.1	-
761	446019.20	2220394.87	Картометрический метод	0.1	-
762	445946.54	2220337.12	Картометрический метод	0.1	-
763	445870.95	2220279.39	Картометрический метод	0.1	-
764	445793.83	2220222.08	Картометрический метод	0.1	-
765	445712.01	2220164.87	Картометрический метод	0.1	-
766	445457.94	2219994.97	Картометрический метод	0.1	-
767	445017.56	2219698.08	Картометрический метод	0.1	-
768	445005.76	2219705.17	Картометрический метод	0.1	-
769	444990.66	2219694.02	Картометрический метод	0.1	-
770	444991.90	2219685.33	Картометрический метод	0.1	-
771	444857.48	2219594.89	Картометрический метод	0.1	-
772	444563.18	2219400.79	Картометрический метод	0.1	-
773	444447.82	2219323.53	Картометрический метод	0.1	-
774	444342.91	2219251.12	Картометрический метод	0.1	-
775	444300.37	2219219.88	Картометрический метод	0.1	-
776	444239.48	2219181.08	Картометрический метод	0.1	-
777	444224.34	2219172.44	Картометрический метод	0.1	-
778	443946.67	2218987.72	Картометрический метод	0.1	-
779	443804.33	2218891.18	Картометрический метод	0.1	-
780	443440.65	2218648.51	Картометрический метод	0.1	-
781	443414.51	2218633.20	Картометрический метод	0.1	-
782	443400.35	2218625.70	Картометрический метод	0.1	-
783	443406.64	2218617.03	Картометрический метод	0.1	-
784	443386.63	2218603.32	Картометрический метод	0.1	-
785	443382.11	2218609.46	Картометрический метод	0.1	-
786	443339.68	2218572.82	Картометрический метод	0.1	-
787	443334.01	2218579.12	Картометрический метод	0.1	-
788	443331.33	2218582.11	Картометрический метод	0.1	-
789	443322.58	2218591.84	Картометрический метод	0.1	-
790	443319.92	2218594.80	Картометрический метод	0.1	-
791	443357.23	2218628.10	Картометрический метод	0.1	-
792	443341.77	2218645.42	Картометрический метод	0.1	-
793	443341.06	2218646.22	Картометрический метод	0.1	-
794	443339.47	2218648.00	Картометрический метод	0.1	-
795	443337.30	2218650.43	Картометрический метод	0.1	-
796	443336.34	2218651.50	Картометрический метод	0.1	-
797	443331.37	2218657.07	Картометрический метод	0.1	-
798	443304.04	2218687.61	Картометрический метод	0.1	-
799	443283.40	2218669.33	Картометрический метод	0.1	-
800	443266.65	2218654.49	Картометрический метод	0.1	-

Сведения о местоположении границ объекта <sup>5</sup>					
1. Система координат: МСК-63					
2. Сведения о характерных точках границ объекта					
Обозначение характерных точек границ	Координаты, м		Метод определения координат характерной точки <sup>6</sup>	Средняя квадратическая погрешность положения характерной точки (Мт), м	Описание <sup>7</sup> обозначения точки (при наличии)
	Х	У			
1	2	3	4	5	6
801	443247.69	2218675.25	Картометрический метод	0.1	-
802	443244.92	2218678.33	Картометрический метод	0.1	-
803	443226.96	2218667.93	Картометрический метод	0.1	-
804	443226.69	2218667.78	Картометрический метод	0.1	-
805	443219.46	2218675.96	Картометрический метод	0.1	-
806	443213.22	2218683.00	Картометрический метод	0.1	-
807	443211.40	2218685.06	Картометрический метод	0.1	-
808	443203.25	2218694.29	Картометрический метод	0.1	-
809	443221.74	2218704.14	Картометрический метод	0.1	-
810	443221.74	2218704.15	Картометрический метод	0.1	-
811	443212.48	2218714.47	Картометрический метод	0.1	-
812	443189.51	2218740.05	Картометрический метод	0.1	-
813	443176.40	2218757.80	Картометрический метод	0.1	-
814	443172.48	2218763.10	Картометрический метод	0.1	-
815	443166.05	2218771.81	Картометрический метод	0.1	-
816	443153.26	2218789.13	Картометрический метод	0.1	-
817	443148.97	2218794.93	Картометрический метод	0.1	-
818	443147.14	2218797.40	Картометрический метод	0.1	-
819	443146.56	2218798.19	Картометрический метод	0.1	-
820	443142.87	2218803.18	Картометрический метод	0.1	-
821	443142.42	2218803.80	Картометрический метод	0.1	-
822	443140.47	2218806.44	Картометрический метод	0.1	-
823	443123.52	2218829.38	Картометрический метод	0.1	-
824	443116.53	2218838.84	Картометрический метод	0.1	-
825	443129.41	2218848.26	Картометрический метод	0.1	-
826	443156.88	2218868.37	Картометрический метод	0.1	-
827	443156.89	2218868.38	Картометрический метод	0.1	-
828	443113.42	2218927.77	Картометрический метод	0.1	-
829	443109.64	2218932.93	Картометрический метод	0.1	-
830	443069.29	2218903.40	Картометрический метод	0.1	-
831	443064.80	2218910.68	Картометрический метод	0.1	-
832	443022.30	2218979.62	Картометрический метод	0.1	-
833	442941.54	2219112.68	Картометрический метод	0.1	-
834	442927.44	2219140.09	Картометрический метод	0.1	-
835	442918.83	2219151.38	Картометрический метод	0.1	-
836	442915.13	2219176.78	Картометрический метод	0.1	-
837	442915.13	2219211.71	Картометрический метод	0.1	-
838	442914.80	2219216.26	Картометрический метод	0.1	-
839	442912.53	2219248.04	Картометрический метод	0.1	-
840	442913.82	2219279.01	Картометрический метод	0.1	-
841	442912.61	2219279.02	Картометрический метод	0.1	-
842	442893.36	2219279.26	Картометрический метод	0.1	-
843	442898.27	2219447.32	Картометрический метод	0.1	-
844	442898.32	2219448.92	Картометрический метод	0.1	-
845	442898.36	2219450.30	Картометрический метод	0.1	-
846	442901.74	2219553.43	Картометрический метод	0.1	-
847	442913.53	2219836.96	Картометрический метод	0.1	-
848	442915.94	2219894.93	Картометрический метод	0.1	-
849	442933.46	2220247.70	Картометрический метод	0.1	-
850	442936.97	2220318.33	Картометрический метод	0.1	-
851	442959.26	2220771.57	Картометрический метод	0.1	-
852	442959.33	2220773.05	Картометрический метод	0.1	-
853	442960.17	2220790.12	Картометрический метод	0.1	-
854	442968.81	2220965.67	Картометрический метод	0.1	-
855	442969.88	2220987.38	Картометрический метод	0.1	-
856	442973.34	2221057.75	Картометрический метод	0.1	-
857	442991.86	2221395.00	Картометрический метод	0.1	-
858	442998.34	2221512.95	Картометрический метод	0.1	-
859	443007.44	2221661.32	Картометрический метод	0.1	-
860	443022.22	2221958.63	Картометрический метод	0.1	-
861	443035.86	2222257.65	Картометрический метод	0.1	-
862	443036.37	2222270.35	Картометрический метод	0.1	-
863	443037.90	2222307.98	Картометрический метод	0.1	-
864	443046.21	2222514.50	Картометрический метод	0.1	-
865	443047.92	2222557.05	Картометрический метод	0.1	-
866	443051.61	2222634.10	Картометрический метод	0.1	-
867	443055.82	2222684.06	Картометрический метод	0.1	-
868	443060.01	2222720.74	Картометрический метод	0.1	-
869	443065.25	2222753.26	Картометрический метод	0.1	-
870	443071.00	2222785.12	Картометрический метод	0.1	-
871	443079.91	2222820.25	Картометрический метод	0.1	-
872	443110.27	2222939.55	Картометрический метод	0.1	-
873	443114.96	2222939.40	Картометрический метод	0.1	-
874	443133.15	2222938.83	Картометрический метод	0.1	-
875	443137.59	2222955.88	Картометрический метод	0.1	-
876	443167.35	2223070.07	Картометрический метод	0.1	-
877	443169.85	2223078.88	Картометрический метод	0.1	-
878	443171.95	2223086.28	Картометрический метод	0.1	-
879	443220.40	2223073.89	Картометрический метод	0.1	-
880	443231.42	2223116.99	Картометрический метод	0.1	-

Сведения о местоположении границ объекта <sup>5</sup>					
1. Система координат: МСК-63					
2. Сведения о характерных точках границ объекта					
Обозначение характерных точек границ	Координаты, м		Метод определения координат характерной точки <sup>6</sup>	Средняя квадратическая погрешность положения характерной точки (Мт), м	Описание <sup>7</sup> обозначения точки (при наличии)
	Х	У			
1	2	3	4	5	6
881	443240.22	2223151.40	Картометрический метод	0.1	-
882	443191.96	2223163.75	Картометрический метод	0.1	-
883	443191.90	2223163.76	Картометрический метод	0.1	-
884	443191.78	2223163.79	Картометрический метод	0.1	-
885	443182.17	2223165.88	Картометрический метод	0.1	-
886	443171.24	2223168.26	Картометрический метод	0.1	-
887	443145.61	2223071.94	Картометрический метод	0.1	-
888	443136.87	2223039.09	Картометрический метод	0.1	-
889	443136.86	2223039.09	Картометрический метод	0.1	-
890	443136.86	2223039.08	Картометрический метод	0.1	-
891	443134.02	2223039.82	Картометрический метод	0.1	-
892	443132.52	2223040.20	Картометрический метод	0.1	-
893	443127.68	2223041.44	Картометрический метод	0.1	-
894	443122.86	2223042.68	Картометрический метод	0.1	-
895	443120.94	2223043.18	Картометрический метод	0.1	-
896	443119.71	2223043.50	Картометрический метод	0.1	-
897	443118.50	2223043.81	Картометрический метод	0.1	-
898	443115.84	2223044.50	Картометрический метод	0.1	-
899	443113.66	2223045.05	Картометрический метод	0.1	-
900	443113.18	2223045.17	Картометрический метод	0.1	-
901	443112.68	2223045.23	Картометрический метод	0.1	-
902	443105.98	2223045.96	Картометрический метод	0.1	-
903	443102.31	2223046.35	Картометрический метод	0.1	-
904	443096.00	2223047.03	Картометрический метод	0.1	-
905	443076.26	2222970.61	Картометрический метод	0.1	-
906	443073.12	2222958.46	Картометрический метод	0.1	-
907	443071.18	2222950.95	Картометрический метод	0.1	-
908	443067.97	2222938.54	Картометрический метод	0.1	-
909	443071.72	2222937.56	Картометрический метод	0.1	-
910	443072.77	2222937.29	Картометрический метод	0.1	-
911	443074.14	2222936.93	Картометрический метод	0.1	-
912	443079.42	2222935.55	Картометрический метод	0.1	-
913	443088.54	2222936.90	Картометрический метод	0.1	-
914	443090.11	2222937.13	Картометрический метод	0.1	-
915	443084.93	2222916.78	Картометрический метод	0.1	-
916	443073.37	2222871.33	Картометрический метод	0.1	-
917	443059.63	2222877.15	Картометрический метод	0.1	-
918	443056.71	2222878.39	Картометрический метод	0.1	-
919	443055.85	2222878.76	Картометрический метод	0.1	-
920	443052.73	2222880.09	Картометрический метод	0.1	-
921	443051.27	2222874.28	Картометрический метод	0.1	-
922	443051.27	2222874.27	Картометрический метод	0.1	-
923	443054.81	2222872.77	Картометрический метод	0.1	-
924	443055.16	2222872.62	Картометрический метод	0.1	-
925	443071.89	2222865.50	Картометрический метод	0.1	-
926	443061.56	2222824.92	Картометрический метод	0.1	-
927	443052.48	2222789.14	Картометрический метод	0.1	-
928	443046.58	2222756.46	Картометрический метод	0.1	-
929	443041.24	2222723.33	Картометрический метод	0.1	-
930	443036.97	2222685.93	Картометрический метод	0.1	-
931	443032.71	2222635.35	Картометрический метод	0.1	-
932	443029.00	2222557.90	Картометрический метод	0.1	-
933	443016.94	2222258.47	Картометрический метод	0.1	-
934	443003.30	2221959.57	Картометрический метод	0.1	-
935	442988.52	2221662.38	Картометрический метод	0.1	-
936	442984.76	2221600.82	Картометрический метод	0.1	-
937	442963.25	2221599.38	Картометрический метод	0.1	-
938	442951.59	2221598.60	Картометрический метод	0.1	-
939	442951.46	2221592.65	Картометрический метод	0.1	-
940	442951.47	2221592.65	Картометрический метод	0.1	-
941	442951.47	2221592.64	Картометрический метод	0.1	-
942	442963.24	2221593.43	Картометрический метод	0.1	-
943	442984.35	2221594.84	Картометрический метод	0.1	-
944	442984.39	2221594.84	Картометрический метод	0.1	-
945	442983.42	2221578.95	Картометрический метод	0.1	-
946	442979.44	2221514.05	Картометрический метод	0.1	-
947	442954.42	2221058.73	Картометрический метод	0.1	-
948	442950.72	2220983.25	Картометрический метод	0.1	-
949	442949.64	2220961.53	Картометрический метод	0.1	-
950	442918.05	2220319.27	Картометрический метод	0.1	-
951	442897.01	2219895.81	Картометрический метод	0.1	-
952	442882.81	2219554.13	Картометрический метод	0.1	-
953	442879.39	2219449.48	Картометрический метод	0.1	-
954	442879.06	2219438.22	Картометрический метод	0.1	-
955	442874.71	2219290.00	Картометрический метод	0.1	-
956	442871.88	2219288.86	Картометрический метод	0.1	-
957	442868.23	2219287.41	Картометрический метод	0.1	-
958	442862.65	2219284.34	Картометрический метод	0.1	-
959	442862.64	2219284.33	Картометрический метод	0.1	-
960	442862.37	2219284.08	Картометрический метод	0.1	-

Сведения о местоположении границ объекта <sup>5</sup>					
1. Система координат: МСК-63					
2. Сведения о характерных точках границ объекта					
Обозначение характерных точек границ	Координаты, м		Метод определения координат характерной точки <sup>6</sup>	Средняя квадратическая погрешность положения характерной точки (Мт), м	Описание <sup>7</sup> точки (при наличии)
	Х	У			
1	2	3	4	5	6
961	442857.78	2219279.77	Картометрический метод	0.1	-
962	442851.71	2219269.73	Картометрический метод	0.1	-
963	442850.56	2219267.41	Картометрический метод	0.1	-
964	442850.29	2219266.88	Картометрический метод	0.1	-
965	442849.62	2219250.67	Картометрический метод	0.1	-
966	442849.49	2219247.63	Картометрический метод	0.1	-
967	442849.49	2219247.62	Картометрический метод	0.1	-
968	442854.37	2219179.45	Картометрический метод	0.1	-
969	442855.21	2219172.33	Картометрический метод	0.1	-
970	442857.74	2219150.70	Картометрический метод	0.1	-
971	442858.56	2219147.79	Картометрический метод	0.1	-
972	442861.74	2219136.46	Картометрический метод	0.1	-
973	442869.53	2219115.75	Картометрический метод	0.1	-
974	442870.63	2219112.83	Картометрический метод	0.1	-
975	442875.85	2219102.73	Картометрический метод	0.1	-
976	442884.31	2219086.37	Картометрический метод	0.1	-
977	442887.12	2219080.93	Картометрический метод	0.1	-
978	442904.37	2219052.52	Картометрический метод	0.1	-
979	442931.35	2219007.44	Картометрический метод	0.1	-
980	442933.28	2219004.21	Картометрический метод	0.1	-
981	442938.39	2218995.89	Картометрический метод	0.1	-
982	442965.26	2218952.19	Картометрический метод	0.1	-
983	442973.59	2218937.51	Картометрический метод	0.1	-
984	442930.96	2218911.37	Картометрический метод	0.1	-
985	442944.09	2218889.95	Картометрический метод	0.1	-
986	442972.76	2218843.16	Картометрический метод	0.1	-
987	442995.43	2218857.05	Картометрический метод	0.1	-
988	443015.39	2218869.28	Картометрический метод	0.1	-
989	443082.70	2218778.69	Картометрический метод	0.1	-
990	443085.10	2218775.43	Картометрический метод	0.1	-
991	443089.38	2218769.63	Картометрический метод	0.1	-
992	443091.79	2218766.36	Картометрический метод	0.1	-
993	443094.87	2218762.20	Картометрический метод	0.1	-
994	443095.51	2218761.33	Картометрический метод	0.1	-
995	443098.70	2218757.02	Картометрический метод	0.1	-
996	443114.45	2218735.68	Картометрический метод	0.1	-
997	443129.49	2218715.32	Картометрический метод	0.1	-
998	443130.58	2218713.84	Картометрический метод	0.1	-
999	443131.44	2218712.68	Картометрический метод	0.1	-
1000	443140.42	2218700.51	Картометрический метод	0.1	-
1001	443149.28	2218690.50	Картометрический метод	0.1	-
1002	443151.54	2218687.94	Картометрический метод	0.1	-
1003	443167.59	2218669.79	Картометрический метод	0.1	-
1004	443182.25	2218680.03	Картометрический метод	0.1	-
1005	443183.43	2218678.64	Картометрический метод	0.1	-
1006	443194.88	2218665.17	Картометрический метод	0.1	-
1007	443202.27	2218656.49	Картометрический метод	0.1	-
1008	443204.00	2218654.45	Картометрический метод	0.1	-
1009	443188.87	2218645.71	Картометрический метод	0.1	-
1010	443191.52	2218642.71	Картометрический метод	0.1	-
1011	443196.39	2218637.21	Картометрический метод	0.1	-
1012	443211.45	2218620.22	Картометрический метод	0.1	-
1013	443217.57	2218613.31	Картометрический метод	0.1	-
1014	443180.10	2218580.24	Картометрический метод	0.1	-
1015	443182.20	2218577.85	Картометрический метод	0.1	-
1016	443189.03	2218570.10	Картометрический метод	0.1	-
1017	443191.73	2218567.04	Картометрический метод	0.1	-
1018	443205.64	2218551.29	Картометрический метод	0.1	-
1019	443206.41	2218550.42	Картометрический метод	0.1	-
1020	443208.28	2218548.29	Картометрический метод	0.1	-
1021	443215.85	2218539.74	Картометрический метод	0.1	-
1022	443217.72	2218537.63	Картометрический метод	0.1	-
1023	443225.74	2218528.54	Картометрический метод	0.1	-
1024	443227.07	2218527.05	Картометрический метод	0.1	-
1025	443228.06	2218525.92	Картометрический метод	0.1	-
1026	443231.52	2218522.01	Картометрический метод	0.1	-
1027	443233.07	2218520.25	Картометрический метод	0.1	-
1028	443270.54	2218553.36	Картометрический метод	0.1	-
1029	443280.10	2218542.55	Картометрический метод	0.1	-
1030	443281.41	2218541.07	Картометрический метод	0.1	-
1031	443282.75	2218539.55	Картометрический метод	0.1	-
1032	443284.96	2218536.78	Картометрический метод	0.1	-
1033	443266.08	2218522.89	Картометрический метод	0.1	-
1034	443237.39	2218502.36	Картометрический метод	0.1	-
1035	443224.91	2218493.58	Картометрический метод	0.1	-
1036	443217.21	2218484.57	Картометрический метод	0.1	-
1037	443200.42	2218470.46	Картометрический метод	0.1	-
1038	443183.65	2218461.26	Картометрический метод	0.1	-
1039	443133.69	2218422.77	Картометрический метод	0.1	-
1040	443080.48	2218390.92	Картометрический метод	0.1	-

Сведения о местоположении границ объекта <sup>5</sup>					
1. Система координат: МСК-63					
2. Сведения о характерных точках границ объекта					
Обозначение характерных точек границ	Координаты, м		Метод определения координат характерной точки <sup>6</sup>	Средняя квадратическая погрешность положения характерной точки (Мт), м	Описание <sup>7</sup> точки (при наличии)
	Х	У			
1	2	3	4	5	6
1041	443067.11	2218380.35	Картометрический метод	0.1	-
1042	443018.01	2218329.24	Картометрический метод	0.1	-
1043	443011.81	2218315.93	Картометрический метод	0.1	-
1044	442961.03	2218275.72	Картометрический метод	0.1	-
1045	442926.51	2218262.31	Картометрический метод	0.1	-
1046	442920.76	2218258.34	Картометрический метод	0.1	-
1047	442916.88	2218245.73	Картометрический метод	0.1	-
1048	442917.60	2218239.10	Картометрический метод	0.1	-
1049	442919.64	2218234.27	Картометрический метод	0.1	-
1050	442919.65	2218234.27	Картометрический метод	0.1	-
1051	442908.95	2218225.46	Картометрический метод	0.1	-
1052	442903.47	2218220.94	Картометрический метод	0.1	-
1053	442882.49	2218203.81	Картометрический метод	0.1	-
1054	442877.03	2218203.76	Картометрический метод	0.1	-
1055	442871.77	2218201.13	Картометрический метод	0.1	-
1056	442813.13	2218151.78	Картометрический метод	0.1	-
1057	442774.07	2218119.77	Картометрический метод	0.1	-
1058	442744.24	2218154.42	Картометрический метод	0.1	-
1059	442676.18	2218095.84	Картометрический метод	0.1	-
1060	442677.07	2218095.03	Картометрический метод	0.1	-
1061	442714.93	2218060.71	Картометрический метод	0.1	-
1062	442690.98	2218068.87	Картометрический метод	0.1	-
1063	442689.53	2218069.36	Картометрический метод	0.1	-
1064	442672.39	2218075.21	Картометрический метод	0.1	-
1065	442668.02	2218076.70	Картометрический метод	0.1	-
1066	442664.01	2218078.07	Картометрический метод	0.1	-
1067	442638.88	2218086.63	Картометрический метод	0.1	-
1068	442634.25	2218088.21	Картометрический метод	0.1	-
1069	442630.03	2218089.65	Картометрический метод	0.1	-
1070	442625.47	2218091.21	Картометрический метод	0.1	-
1071	442621.27	2218092.64	Картометрический метод	0.1	-
1072	442617.34	2218093.98	Картометрический метод	0.1	-
1073	442604.94	2218098.21	Картометрический метод	0.1	-
1074	442597.70	2218100.68	Картометрический метод	0.1	-
1075	442593.90	2218101.98	Картометрический метод	0.1	-
1076	442589.56	2218103.46	Картометрический метод	0.1	-
1077	442582.39	2218105.91	Картометрический метод	0.1	-
1078	442578.21	2218107.33	Картометрический метод	0.1	-
1079	442562.41	2218112.73	Картометрический метод	0.1	-
1080	442533.00	2218122.77	Картометрический метод	0.1	-
1081	442515.08	2218128.88	Картометрический метод	0.1	-
1082	442513.12	2218129.55	Картометрический метод	0.1	-
1083	442452.77	2218150.09	Картометрический метод	0.1	-
1084	442355.36	2218182.57	Картометрический метод	0.1	-
1085	442350.16	2218184.30	Картометрический метод	0.1	-
1086	442334.56	2218189.50	Картометрический метод	0.1	-
1087	442329.20	2218191.29	Картометрический метод	0.1	-
1088	442318.46	2218194.87	Картометрический метод	0.1	-
1089	442220.42	2218224.28	Картометрический метод	0.1	-
1090	442172.79	2218238.38	Картометрический метод	0.1	-
1091	442068.59	2218263.30	Картометрический метод	0.1	-
1092	441848.27	2218317.39	Картометрический метод	0.1	-
1093	441567.95	2218389.32	Картометрический метод	0.1	-
1094	441327.85	2218456.49	Картометрический метод	0.1	-
1095	441236.47	2218482.80	Картометрический метод	0.1	-
1096	441215.80	2218488.75	Картометрический метод	0.1	-
1097	441122.03	2218515.74	Картометрический метод	0.1	-
1098	441085.14	2218526.44	Картометрический метод	0.1	-
1099	441055.14	2218532.33	Картометрический метод	0.1	-
1100	441004.23	2218542.94	Картометрический метод	0.1	-
1101	440940.80	2218553.60	Картометрический метод	0.1	-
1102	440872.63	2218561.06	Картометрический метод	0.1	-
1103	440807.76	2218565.84	Картометрический метод	0.1	-
1104	440698.08	2218570.61	Картометрический метод	0.1	-
1105	440440.29	2218581.20	Картометрический метод	0.1	-
1106	440327.58	2218584.37	Картометрический метод	0.1	-
1107	440223.92	2218588.60	Картометрический метод	0.1	-
1108	440128.12	2218592.84	Картометрический метод	0.1	-
1109	439948.72	2218598.66	Картометрический метод	0.1	-
1110	439806.41	2218604.48	Картометрический метод	0.1	-
1111	439666.23	2218610.83	Картометрический метод	0.1	-
1112	439577.39	2218614.53	Картометрический метод	0.1	-
1113	439510.94	2218618.75	Картометрический метод	0.1	-
1114	439415.23	2218627.21	Картометрический метод	0.1	-
1115	439288.19	2218637.26	Картометрический метод	0.1	-
1116	439066.91	2218654.73	Картометрический метод	0.1	-
1117	438997.51	2218658.97	Картометрический метод	0.1	-
1118	438899.05	2218665.32	Картометрический метод	0.1	-
1119	438813.54	2218669.58	Картометрический метод	0.1	-
1120	438792.66	2218670.62	Картометрический метод	0.1	-

Сведения о местоположении границ объекта <sup>5</sup>					
1. Система координат: МСК-63					
2. Сведения о характерных точках границ объекта					
Обозначение характерных точек границ	Координаты, м		Метод определения координат характерной точки <sup>6</sup>	Средняя квадратическая погрешность положения характерной точки (Мт), м	Описание <sup>7</sup> точки (при наличии)
	Х	У			
1	2	3	4	5	6
1121	438676.28	2218677.49	Картометрический метод	0.1	-
1122	438600.47	2218682.27	Картометрический метод	0.1	-
1123	438569.38	2218683.01	Картометрический метод	0.1	-
1124	438555.83	2218683.33	Картометрический метод	0.1	-
1125	438470.98	2218683.94	Картометрический метод	0.1	-
1126	438450.97	2218684.08	Картометрический метод	0.1	-
1127	438415.71	2218683.86	Картометрический метод	0.1	-
1128	438396.28	2218682.87	Картометрический метод	0.1	-
1129	438354.90	2218680.76	Картометрический метод	0.1	-
1130	438294.10	2218675.96	Картометрический метод	0.1	-
1131	438200.89	2218664.20	Картометрический метод	0.1	-
1132	438171.57	2218660.56	Картометрический метод	0.1	-
1133	438119.99	2218654.15	Картометрический метод	0.1	-
1134	438014.93	2218640.96	Картометрический метод	0.1	-
1135	437963.20	2218637.30	Картометрический метод	0.1	-
1136	437928.61	2218637.82	Картометрический метод	0.1	-
1137	437895.25	2218637.82	Картометрический метод	0.1	-
1138	437856.81	2218642.50	Картометрический метод	0.1	-
1139	437816.21	2218648.74	Картометрический метод	0.1	-
1140	437786.82	2218655.74	Картометрический метод	0.1	-
1141	437702.46	2218684.23	Картометрический метод	0.1	-
1142	437700.45	2218684.91	Картометрический метод	0.1	-
1143	437662.32	2218699.14	Картометрический метод	0.1	-
1144	437665.79	2218706.79	Картометрический метод	0.1	-
1145	437671.37	2218719.11	Картометрический метод	0.1	-
1146	437640.26	2218730.85	Картометрический метод	0.1	-
1147	437571.79	2218756.92	Картометрический метод	0.1	-
1148	437501.71	2218783.36	Картометрический метод	0.1	-
1149	437482.35	2218790.96	Картометрический метод	0.1	-
1150	437451.55	2218802.50	Картометрический метод	0.1	-
1151	437400.81	2218821.53	Картометрический метод	0.1	-
1152	437361.49	2218836.51	Картометрический метод	0.1	-
1153	437311.48	2218855.65	Картометрический метод	0.1	-
1154	437256.24	2218876.31	Картометрический метод	0.1	-
1155	437211.95	2218893.17	Картометрический метод	0.1	-
1156	437154.18	2218915.26	Картометрический метод	0.1	-
1157	437084.93	2218941.55	Картометрический метод	0.1	-
1158	437057.13	2218952.15	Картометрический метод	0.1	-
1159	437073.90	2218999.32	Картометрический метод	0.1	-
1160	436999.47	2219027.59	Картометрический метод	0.1	-
1161	436982.03	2218980.67	Картометрический метод	0.1	-
1162	436936.47	2218997.85	Картометрический метод	0.1	-
1163	436906.36	2219008.83	Картометрический метод	0.1	-
1164	436904.19	2219009.73	Картометрический метод	0.1	-
1165	436899.56	2219016.05	Картометрический метод	0.1	-
1166	436894.52	2219025.87	Картометрический метод	0.1	-
1167	436901.83	2219117.40	Картометрический метод	0.1	-
1168	436890.53	2219123.94	Картометрический метод	0.1	-
1169	436887.46	2219125.81	Картометрический метод	0.1	-
1170	436850.72	2219119.25	Картометрический метод	0.1	-
1171	436839.81	2219116.79	Картометрический метод	0.1	-
1172	436831.61	2219030.53	Картометрический метод	0.1	-
1173	436831.62	2219030.52	Картометрический метод	0.1	-
1174	436831.27	2219026.91	Картометрический метод	0.1	-
1175	436828.53	2219020.26	Картометрический метод	0.1	-
1176	436819.58	2219008.31	Картометрический метод	0.1	-
1177	436805.64	2219001.76	Картометрический метод	0.1	-
1178	436832.40	2218944.72	Картометрический метод	0.1	-
1179	436849.02	2218952.53	Картометрический метод	0.1	-
1180	436860.82	2218952.86	Картометрический метод	0.1	-
1181	436867.44	2218953.04	Картометрический метод	0.1	-
1182	436877.22	2218952.70	Картометрический метод	0.1	-
1183	436883.50	2218950.10	Картометрический метод	0.1	-
1184	436883.98	2218949.92	Картометрический метод	0.1	-
1185	436914.56	2218938.78	Картометрический метод	0.1	-
1186	436968.95	2218918.65	Картометрический метод	0.1	-
1187	436989.88	2218910.37	Картометрический метод	0.1	-
1188	437020.73	2218898.60	Картометрический метод	0.1	-
1189	437062.52	2218882.66	Картометрический метод	0.1	-
1190	437045.12	2218835.74	Картометрический метод	0.1	-
1191	437120.20	2218807.28	Картометрический метод	0.1	-
1192	437136.95	2218854.39	Картометрический метод	0.1	-
1193	437189.49	2218834.31	Картометрический метод	0.1	-
1194	437226.93	2218820.06	Картометрический метод	0.1	-
1195	437226.93	2218820.07	Картометрический метод	0.1	-
1196	437229.10	2218825.38	Картометрический метод	0.1	-
1197	437230.68	2218829.23	Картометрический метод	0.1	-
1198	437233.22	2218834.43	Картометрический метод	0.1	-
1199	437249.84	2218827.48	Картометрический метод	0.1	-
1200	437252.71	2218826.27	Картометрический метод	0.1	-

Сведения о местоположении границ объекта <sup>5</sup>					
1. Система координат: МСК-63					
2. Сведения о характерных точках границ объекта					
Обозначение характерных точек границ	Координаты, м		Метод определения координат характерной точки <sup>6</sup>	Средняя квадратическая погрешность положения характерной точки (Мт), м	Описание <sup>7</sup> точки (при наличии)
	Х	У			
1	2	3	4	5	6
1201	437251.36	2218821.28	Картометрический метод	0.1	-
1202	437248.50	2218812.40	Картометрический метод	0.1	-
1203	437248.37	2218811.99	Картометрический метод	0.1	-
1204	437253.39	2218810.12	Картометрический метод	0.1	-
1205	437289.19	2218796.73	Картометрический метод	0.1	-
1206	437339.01	2218777.66	Картометрический метод	0.1	-
1207	437378.54	2218762.60	Картометрический метод	0.1	-
1208	437426.76	2218744.52	Картометрический метод	0.1	-
1209	437462.44	2218731.10	Картометрический метод	0.1	-
1210	437479.08	2218724.57	Картометрический метод	0.1	-
1211	437502.67	2218715.66	Картометрический метод	0.1	-
1212	437549.47	2218698.00	Картометрический метод	0.1	-
1213	437567.29	2218691.22	Картометрический метод	0.1	-
1214	437617.93	2218671.94	Картометрический метод	0.1	-
1215	437672.32	2218651.41	Картометрический метод	0.1	-
1216	437707.78	2218638.66	Картометрический метод	0.1	-
1217	437731.34	2218630.58	Картометрический метод	0.1	-
1218	437753.06	2218623.90	Картометрический метод	0.1	-
1219	437772.75	2218617.89	Картометрический метод	0.1	-
1220	437774.57	2218622.08	Картометрический метод	0.1	-
1221	437781.31	2218637.61	Картометрический метод	0.1	-
1222	437812.26	2218630.19	Картометрический метод	0.1	-
1223	437854.22	2218623.73	Картометрический метод	0.1	-
1224	437894.10	2218618.88	Картометрический метод	0.1	-
1225	437928.47	2218618.88	Картометрический метод	0.1	-
1226	437963.73	2218618.35	Картометрический метод	0.1	-
1227	438016.78	2218622.10	Картометрический метод	0.1	-
1228	438122.33	2218635.36	Картометрический метод	0.1	-
1229	438203.35	2218645.42	Картометрический метод	0.1	-
1230	438296.13	2218657.12	Картометрический метод	0.1	-
1231	438355.98	2218661.84	Картометрический метод	0.1	-
1232	438380.83	2218663.11	Картометрический метод	0.1	-
1233	438416.10	2218664.92	Картометрический метод	0.1	-
1234	438439.25	2218665.07	Картометрический метод	0.1	-
1235	438432.34	2218649.92	Картометрический метод	0.1	-
1236	438430.37	2218645.61	Картометрический метод	0.1	-
1237	438428.84	2218642.24	Картометрический метод	0.1	-
1238	438431.91	2218642.37	Картометрический метод	0.1	-
1239	438453.18	2218642.76	Картометрический метод	0.1	-
1240	438453.87	2218644.18	Картометрический метод	0.1	-
1241	438457.01	2218650.62	Картометрический метод	0.1	-
1242	438463.84	2218664.60	Картометрический метод	0.1	-
1243	438464.14	2218665.23	Картометрический метод	0.1	-
1244	438555.38	2218664.39	Картометрический метод	0.1	-
1245	438599.64	2218663.34	Картометрический метод	0.1	-
1246	438675.16	2218658.59	Картометрический метод	0.1	-
1247	438791.62	2218651.70	Картометрический метод	0.1	-
1248	438897.96	2218646.41	Картометрический метод	0.1	-
1249	438996.35	2218640.07	Картометрический метод	0.1	-
1250	439065.59	2218635.84	Картометрический метод	0.1	-
1251	439286.69	2218618.38	Картометрический метод	0.1	-
1252	439350.30	2218613.31	Картометрический метод	0.1	-
1253	439413.65	2218608.33	Картометрический метод	0.1	-
1254	439509.50	2218599.86	Картометрический метод	0.1	-
1255	439576.40	2218595.61	Картометрический метод	0.1	-
1256	439665.37	2218591.90	Картометрический метод	0.1	-
1257	439805.64	2218585.55	Картометрический метод	0.1	-
1258	439938.32	2218580.10	Картометрический метод	0.1	-
1259	439948.02	2218579.73	Картометрический метод	0.1	-
1260	440127.39	2218573.91	Картометрический метод	0.1	-
1261	440223.15	2218569.68	Картометрический метод	0.1	-
1262	440326.93	2218565.44	Картометрический метод	0.1	-
1263	440439.64	2218562.27	Картометрический метод	0.1	-
1264	440697.26	2218551.69	Картометрический метод	0.1	-
1265	440806.65	2218546.93	Картометрический метод	0.1	-
1266	440870.90	2218542.19	Картометрический метод	0.1	-
1267	440938.19	2218534.83	Картометрический метод	0.1	-
1268	441000.71	2218524.32	Картометрический метод	0.1	-
1269	441051.39	2218513.77	Картометрический метод	0.1	-
1270	441080.67	2218508.02	Картометрический метод	0.1	-
1271	441116.80	2218497.55	Картометрический метод	0.1	-
1272	441206.54	2218471.71	Картометрический метод	0.1	-
1273	441227.19	2218465.73	Картометрический метод	0.1	-
1274	441322.68	2218438.27	Картометрический метод	0.1	-
1275	441563.05	2218371.03	Картометрический метод	0.1	-
1276	441843.66	2218299.02	Картометрический метод	0.1	-
1277	442064.13	2218244.90	Картометрический метод	0.1	-
1278	442167.90	2218220.08	Картометрический метод	0.1	-
1279	442214.98	2218206.14	Картометрический метод	0.1	-
1280	442305.02	2218179.13	Картометрический метод	0.1	-

Сведения о местоположении границ объекта <sup>5</sup>					
1. Система координат: МСК-63					
2. Сведения о характерных точках границ объекта					
Обозначение характерных точек границ	Координаты, м		Метод определения координат характерной точки <sup>6</sup>	Средняя квадратическая погрешность положения характерной точки (Мт), м	Описание <sup>7</sup> на местности (при наличии)
	Х	У			
1	2	3	4	5	6
1281	442310.60	2218177.45	Картометрический метод	0.1	-
1282	442312.74	2218176.81	Картометрический метод	0.1	-
1283	442327.32	2218171.95	Картометрический метод	0.1	-
1284	442332.51	2218170.22	Картометрический метод	0.1	-
1285	442446.72	2218132.15	Картометрический метод	0.1	-
1286	442506.67	2218111.68	Картометрический метод	0.1	-
1287	442509.30	2218110.78	Картометрический метод	0.1	-
1288	442526.55	2218104.90	Картометрический метод	0.1	-
1289	442556.64	2218094.66	Картометрический метод	0.1	-
1290	442563.67	2218092.26	Картометрический метод	0.1	-
1291	442567.85	2218090.84	Картометрический метод	0.1	-
1292	442573.39	2218088.96	Картометрический метод	0.1	-
1293	442577.73	2218087.48	Картометрический метод	0.1	-
1294	442582.57	2218085.83	Картометрический метод	0.1	-
1295	442561.33	2218068.49	Картометрический метод	0.1	-
1296	442568.01	2218066.21	Картометрический метод	0.1	-
1297	442551.65	2218053.32	Картометрический метод	0.1	-
1298	442326.03	2217869.25	Картометрический метод	0.1	-
1299	442152.53	2217720.61	Картометрический метод	0.1	-
1300	441966.53	2217563.62	Картометрический метод	0.1	-
1301	441817.27	2217443.83	Картометрический метод	0.1	-
1302	441722.14	2217364.97	Картометрический метод	0.1	-
1303	441562.93	2217231.68	Картометрический метод	0.1	-
1304	441473.42	2217160.27	Картометрический метод	0.1	-
1305	441275.18	2216989.62	Картометрический метод	0.1	-
1306	441080.35	2216827.38	Картометрический метод	0.1	-
1307	440814.04	2216620.87	Картометрический метод	0.1	-
1308	440740.99	2216563.87	Картометрический метод	0.1	-
1309	440607.32	2216457.07	Картометрический метод	0.1	-
1310	440617.06	2216447.46	Картометрический метод	0.1	-
1311	440672.09	2216493.98	Картометрический метод	0.1	-
1312	440808.06	2216600.95	Картометрический метод	0.1	-
1313	440945.34	2216705.93	Картометрический метод	0.1	-
1314	441097.85	2216832.24	Картометрический метод	0.1	-
1315	441221.95	2216929.68	Картометрический метод	0.1	-
1316	441331.87	2217021.21	Картометрический метод	0.1	-
1317	441422.83	2217100.08	Картометрический метод	0.1	-
1318	441574.59	2217226.47	Картометрический метод	0.1	-
1319	441695.89	2217326.43	Картометрический метод	0.1	-
1320	441791.90	2217406.73	Картометрический метод	0.1	-
1321	441911.87	2217504.56	Картометрический метод	0.1	-
1322	442022.88	2217595.61	Картометрический метод	0.1	-
1323	442116.84	2217674.20	Картометрический метод	0.1	-
1324	442209.40	2217749.90	Картометрический метод	0.1	-
1325	442299.60	2217824.66	Картометрический метод	0.1	-
1326	442421.35	2217929.53	Картометрический метод	0.1	-
1327	442505.23	2217997.29	Картометрический метод	0.1	-
1328	442584.39	2218060.57	Картометрический метод	0.1	-
1329	442586.66	2218059.79	Картометрический метод	0.1	-
1330	442590.77	2218058.38	Картометрический метод	0.1	-
1331	442596.81	2218056.29	Картометрический метод	0.1	-
1332	442601.02	2218054.85	Картометрический метод	0.1	-
1333	442615.05	2218050.01	Картометрический метод	0.1	-
1334	442618.68	2218048.74	Картометрический метод	0.1	-
1335	442297.27	221776.69	Картометрический метод	0.1	-
1336	441004.51	2216695.70	Картометрический метод	0.1	-
1337	440805.45	2216548.27	Картометрический метод	0.1	-
1338	440812.48	2216538.79	Картометрический метод	0.1	-
1339	441011.79	2216686.43	Картометрический метод	0.1	-
1340	442305.94	2217766.35	Картометрический метод	0.1	-
1341	442637.01	2218042.32	Картометрический метод	0.1	-
1342	442646.19	2218039.10	Картометрический метод	0.1	-
1343	442650.05	2218037.75	Картометрический метод	0.1	-
1344	442653.86	2218036.41	Картометрический метод	0.1	-
1345	442672.18	2218029.99	Картометрический метод	0.1	-
1346	442628.58	2217996.12	Картометрический метод	0.1	-
1347	442623.39	2217991.68	Картометрический метод	0.1	-
1348	442591.40	2217961.76	Картометрический метод	0.1	-
1349	442593.90	2217958.81	Картометрический метод	0.1	-
1350	442575.76	2217943.28	Картометрический метод	0.1	-
1351	442573.12	2217946.36	Картометрический метод	0.1	-
1352	442550.59	2217931.66	Картометрический метод	0.1	-
1353	442524.12	2217909.47	Картометрический метод	0.1	-
1354	442529.06	2217903.39	Картометрический метод	0.1	-
1355	442522.90	2217898.26	Картометрический метод	0.1	-
1356	442517.98	2217904.33	Картометрический метод	0.1	-
1357	442509.28	2217897.04	Картометрический метод	0.1	-
1358	442468.26	2217868.48	Картометрический метод	0.1	-
1359	442448.20	2217845.96	Картометрический метод	0.1	-
1360	442402.37	2217804.92	Картометрический метод	0.1	-

Сведения о местоположении границ объекта <sup>5</sup>					
1. Система координат: МСК-63					
2. Сведения о характерных точках границ объекта					
Обозначение характерных точек границ	Координаты, м		Метод определения координат характерной точки <sup>6</sup>	Средняя квадратическая погрешность положения характерной точки (Мт), м	Описание <sup>7</sup> на местности (при наличии)
	Х	У			
1	2	3	4	5	6
1361	442405.57	2217800.45	Картометрический метод	0.1	-
1362	442397.12	2217793.36	Картометрический метод	0.1	-
1363	442394.03	2217797.69	Картометрический метод	0.1	-
1364	442378.03	2217784.23	Картометрический метод	0.1	-
1365	442381.25	2217780.05	Картометрический метод	0.1	-
1366	442381.26	2217780.05	Картометрический метод	0.1	-
1367	442372.80	2217772.95	Картометрический метод	0.1	-
1368	442372.80	2217772.96	Картометрический метод	0.1	-
1369	442369.60	2217777.14	Картометрический метод	0.1	-
1370	442153.59	2217595.47	Картометрический метод	0.1	-
1371	442052.47	2217510.82	Картометрический метод	0.1	-
1372	442005.26	2217470.57	Картометрический метод	0.1	-
1373	441947.59	2217423.39	Картометрический метод	0.1	-
1374	441891.31	2217376.82	Картометрический метод	0.1	-
1375	441633.35	2217161.35	Картометрический метод	0.1	-
1376	441567.33	2217106.65	Картометрический метод	0.1	-
1377	441476.29	2217030.00	Картометрический метод	0.1	-
1378	441374.72	2216941.60	Картометрический метод	0.1	-
1379	441311.94	2216889.25	Картометрический метод	0.1	-
1380	441284.69	2216863.94	Картометрический метод	0.1	-
1381	441280.06	2216859.23	Картометрический метод	0.1	-
1382	441194.44	2216788.24	Картометрический метод	0.1	-
1383	441109.00	2216718.57	Картометрический метод	0.1	-
1384	441036.73	2216661.58	Картометрический метод	0.1	-
1385	440803.19	2216482.64	Картометрический метод	0.1	-
1386	440688.49	2216396.87	Картометрический метод	0.1	-
1387	440684.54	2216393.92	Картометрический метод	0.1	-
1388	439975.00	2215863.32	Картометрический метод	0.1	-
1389	439402.71	2215433.35	Картометрический метод	0.1	-
1390	438876.44	2215038.61	Картометрический метод	0.1	-
1391	438636.57	2214858.26	Картометрический метод	0.1	-
1392	438334.14	2214631.69	Картометрический метод	0.1	-
1393	438276.44	2214588.10	Картометрический метод	0.1	-
1394	437937.32	2214334.61	Картометрический метод	0.1	-
1395	437883.39	2214293.75	Картометрический метод	0.1	-
1396	437684.91	2214146.37	Картометрический метод	0.1	-
1397	437517.98	2214020.89	Картометрический метод	0.1	-
1398	437480.86	2213993.41	Картометрический метод	0.1	-
1399	437488.15	2213990.38	Картометрический метод	0.1	-
1400	437225.61	2213789.36	Картометрический метод	0.1	-
1401	437113.66	2213683.78	Картометрический метод	0.1	-
1402	437032.95	2213601.62	Картометрический метод	0.1	-
1403	436969.15	2213523.32	Картометрический метод	0.1	-
1404	436871.04	2213387.99	Картометрический метод	0.1	-
1	436889.52	2213383.99	Картометрический метод	0.1	-
1405	442967.29	2221595.23	Картометрический метод	0.1	-
1406	442966.45	2221595.35	Картометрический метод	0.1	-
1407	442966.23	2221595.38	Картометрический метод	0.1	-
1408	442966.36	2221596.39	Картометрический метод	0.1	-
1409	442966.37	2221596.44	Картометрический метод	0.1	-
1410	442967.43	2221596.24	Картометрический метод	0.1	-
1405	442967.29	2221595.23	Картометрический метод	0.1	-
1411	442550.66	2218097.29	Картометрический метод	0.1	-
1412	442528.03	2218105.03	Картометрический метод	0.1	-
1413	442533.81	2218121.69	Картометрический метод	0.1	-
1414	442556.61	2218113.98	Картометрический метод	0.1	-
1411	442550.66	2218097.29	Картометрический метод	0.1	-
1415	447139.05	2221315.67	Картометрический метод	0.1	-
1416	447139.05	2221315.68	Картометрический метод	0.1	-
1417	447139.07	2221315.69	Картометрический метод	0.1	-
1415	447139.05	2221315.67	Картометрический метод	0.1	-
1418	436950.87	2213425.56	Картометрический метод	0.1	-
1419	437007.06	2213501.30	Картометрический метод	0.1	-
1420	437056.58	2213558.71	Картометрический метод	0.1	-
1421	437140.68	2213645.36	Картометрический метод	0.1	-
1422	437261.86	2213753.33	Картометрический метод	0.1	-
1423	437319.27	2213794.99	Картометрический метод	0.1	-
1424	437437.85	2213889.06	Картометрический метод	0.1	-
1425	437516.67	2213946.80	Картометрический метод	0.1	-
1426	437599.93	2214010.64	Картометрический метод	0.1	-
1427	437674.96	2214070.12	Картометрический метод	0.1	-
1428	437735.90	2214114.06	Картометрический метод	0.1	-
1429	437796.29	2214158.60	Картометрический метод	0.1	-
1430	437878.34	2214218.30	Картометрический метод	0.1	-
1431	438099.57	2214382.90	Картометрический метод	0.1	-
1432	438119.44	2214397.71	Картометрический метод	0.1	-



Сведения о местоположении границ объекта <sup>5</sup>					
1. Система координат: МСК-63					
2. Сведения о характерных точках границ объекта					
Обозначение характерных точек границ	Координаты, м		Метод определения координат характерной точки <sup>6</sup>	Средняя квадратическая погрешность положения характерной точки (Мт), м	Описание <sup>7</sup> обозначения точки (при наличии)
	Х	У			
1	2	3	4	5	6
1433	438189.63	2214451.74	Картометрический метод	0.1	-
1434	438226.03	2214479.08	Картометрический метод	0.1	-
1435	438291.73	2214530.81	Картометрический метод	0.1	-
1436	438312.35	2214546.46	Картометрический метод	0.1	-
1437	438308.08	2214550.56	Картометрический метод	0.1	-
1438	438288.01	2214535.52	Картометрический метод	0.1	-
1439	438222.31	2214483.80	Картометрический метод	0.1	-
1440	438185.52	2214458.68	Картометрический метод	0.1	-
1441	438153.39	2214434.61	Картометрический метод	0.1	-
1442	438115.38	2214403.15	Картометрический метод	0.1	-
1443	438095.74	2214388.04	Картометрический метод	0.1	-
1444	437874.54	2214223.45	Картометрический метод	0.1	-
1445	437792.97	2214163.10	Картометрический метод	0.1	-
1446	437732.58	2214118.58	Картометрический метод	0.1	-
1447	437671.47	2214074.50	Картометрический метод	0.1	-
1448	437596.46	2214015.04	Картометрический метод	0.1	-
1449	437513.12	2213951.64	Картометрический метод	0.1	-
1450	437434.31	2213893.90	Картометрический метод	0.1	-
1451	437315.55	2213799.71	Картометрический метод	0.1	-
1452	437278.43	2213772.83	Картометрический метод	0.1	-
1453	437246.57	2213746.87	Картометрический метод	0.1	-
1454	437203.33	2213709.88	Картометрический метод	0.1	-
1455	437136.33	2213649.63	Картометрический метод	0.1	-
1456	437117.58	2213629.65	Картометрический метод	0.1	-
1457	437052.61	2213563.36	Картометрический метод	0.1	-
1458	437002.30	2213505.70	Картометрический метод	0.1	-
1459	436991.97	2213492.21	Картометрический метод	0.1	-
1460	436958.79	2213448.08	Картометрический метод	0.1	-
1461	436945.51	2213429.54	Картометрический метод	0.1	-
1418	436950.87	2213425.56	Картометрический метод	0.1	-
1462	446459.79	2220676.96	Картометрический метод	0.1	-
1463	446477.63	2220690.94	Картометрический метод	0.1	-
1464	446557.88	2220759.25	Картометрический метод	0.1	-
1465	446602.70	2220800.93	Картометрический метод	0.1	-
1466	446620.78	2220815.82	Картометрический метод	0.1	-
1467	446692.44	2220873.09	Картометрический метод	0.1	-
1468	446752.40	2220921.71	Картометрический метод	0.1	-
1469	446831.40	2220989.01	Картометрический метод	0.1	-
1470	446895.79	2221040.05	Картометрический метод	0.1	-
1471	446972.45	2221102.42	Картометрический метод	0.1	-
1472	447009.09	2221132.24	Картометрический метод	0.1	-
1473	447039.34	2221155.30	Картометрический метод	0.1	-
1474	447151.97	2221249.03	Картометрический метод	0.1	-
1475	447246.51	2221320.74	Картометрический метод	0.1	-
1476	447241.34	2221325.63	Картометрический метод	0.1	-
1477	447148.96	2221252.93	Картометрический метод	0.1	-
1478	447036.32	2221159.28	Картометрический метод	0.1	-
1479	447006.05	2221136.21	Картометрический метод	0.1	-
1480	446825.26	2220991.97	Картометрический метод	0.1	-
1481	446749.84	2220924.88	Картометрический метод	0.1	-
1482	446689.96	2220876.15	Картометрический метод	0.1	-
1483	446618.24	2220818.91	Картометрический метод	0.1	-
1484	446600.16	2220804.03	Картометрический метод	0.1	-
1485	446554.64	2220763.05	Картометрический метод	0.1	-
1486	446474.39	2220694.73	Картометрический метод	0.1	-
1487	446456.83	2220679.64	Картометрический метод	0.1	-
1462	446459.79	2220676.96	Картометрический метод	0.1	-
1488	443224.60	2223287.00	Картометрический метод	0.1	-
1489	443224.60	2223287.02	Картометрический метод	0.1	-
1490	443226.35	2223293.55	Картометрический метод	0.1	-
1491	443226.83	2223293.33	Картометрический метод	0.1	-
1492	443227.31	2223297.14	Картометрический метод	0.1	-
1493	443228.09	2223300.05	Картометрический метод	0.1	-
1494	443229.14	2223303.98	Картометрический метод	0.1	-
1495	443231.35	2223312.29	Картометрический метод	0.1	-
1496	443231.41	2223312.51	Картометрический метод	0.1	-
1497	443231.44	2223312.62	Картометрический метод	0.1	-
1498	443232.45	2223316.38	Картометрический метод	0.1	-
1499	443244.14	2223360.24	Картометрический метод	0.1	-
1500	443227.54	2223362.66	Картометрический метод	0.1	-
1501	443223.40	2223363.28	Картометрический метод	0.1	-
1502	443214.28	2223332.65	Картометрический метод	0.1	-
1503	443204.52	2223299.90	Картометрический метод	0.1	-
1504	443202.72	2223293.85	Картометрический метод	0.1	-
1505	443203.28	2223293.67	Картометрический метод	0.1	-
1506	443204.04	2223293.44	Картометрический метод	0.1	-
1507	443207.88	2223292.24	Картометрический метод	0.1	-
1508	443209.61	2223291.69	Картометрический метод	0.1	-

Сведения о местоположении границ объекта <sup>5</sup>					
1. Система координат: МСК-63					
2. Сведения о характерных точках границ объекта					
Обозначение характерных точек границ	Координаты, м		Метод определения координат характерной точки <sup>6</sup>	Средняя квадратическая погрешность положения характерной точки (Мт), м	Описание <sup>7</sup> обозначения точки (при наличии)
	Х	У			
1	2	3	4	5	6
1488	443224.60	2223287.00	Картометрический метод	0.1	-
1509	451790.73	2225067.76	Картометрический метод	0.1	-
1510	451988.63	2225261.78	Картометрический метод	0.1	-
1511	452052.09	2225331.41	Картометрический метод	0.1	-
1512	452053.82	2225333.67	Картометрический метод	0.1	-
1513	452143.45	2225450.44	Картометрический метод	0.1	-
1514	452283.05	2225676.16	Картометрический метод	0.1	-
1515	452274.69	2225681.28	Картометрический метод	0.1	-
1516	452257.57	2225654.68	Картометрический метод	0.1	-
1517	452173.68	2225518.68	Картометрический метод	0.1	-
1518	452159.12	2225497.15	Картометрический метод	0.1	-
1519	452100.66	2225413.59	Картометрический метод	0.1	-
1520	452058.81	2225361.63	Картометрический метод	0.1	-
1521	452030.05	2225327.41	Картометрический метод	0.1	-
1522	451981.88	2225272.89	Картометрический метод	0.1	-
1523	451953.40	2225242.53	Картометрический метод	0.1	-
1524	451924.06	2225212.47	Картометрический метод	0.1	-
1525	451893.83	2225182.55	Картометрический метод	0.1	-
1526	451892.78	2225181.57	Картометрический метод	0.1	-
1527	451798.82	2225088.23	Картометрический метод	0.1	-
1528	451784.75	2225074.28	Картометрический метод	0.1	-
1509	451790.73	2225067.76	Картометрический метод	0.1	-
1529	444601.32	2224383.46	Картометрический метод	0.1	-
1530	444629.76	2224398.45	Картометрический метод	0.1	-
1531	444643.22	2224408.77	Картометрический метод	0.1	-
1532	444646.53	2224408.50	Картометрический метод	0.1	-
1533	444651.91	2224399.94	Картометрический метод	0.1	-
1534	444680.19	2224397.90	Картометрический метод	0.1	-
1535	444705.54	2224412.44	Картометрический метод	0.1	-
1536	444711.66	2224447.88	Картометрический метод	0.1	-
1537	444693.27	2224470.16	Картометрический метод	0.1	-
1538	444665.47	2224477.81	Картометрический метод	0.1	-
1539	444638.62	2224457.03	Картометрический метод	0.1	-
1540	444635.04	2224431.00	Картометрический метод	0.1	-
1541	444639.38	2224420.82	Картометрический метод	0.1	-
1542	444622.85	2224414.84	Картометрический метод	0.1	-
1543	444599.30	2224406.03	Картометрический метод	0.1	-
1529	444601.32	2224383.46	Картометрический метод	0.1	-
1544	448135.42	2222257.37	Картометрический метод	0.1	-
1545	448174.20	2222294.03	Картометрический метод	0.1	-
1546	448302.00	2222401.93	Картометрический метод	0.1	-
1547	448391.92	2222477.30	Картометрический метод	0.1	-
1548	448573.63	2222625.23	Картометрический метод	0.1	-
1549	448695.95	2222719.35	Картометрический метод	0.1	-
1550	448844.45	2222833.81	Картометрический метод	0.1	-
1551	448927.84	2222901.32	Картометрический метод	0.1	-
1552	449089.33	2223036.28	Картометрический метод	0.1	-
1553	449077.78	2223048.98	Картометрический метод	0.1	-
1554	448828.43	2222843.74	Картометрический метод	0.1	-
1555	448639.34	2222695.94	Картометрический метод	0.1	-
1556	448486.91	2222573.37	Картометрический метод	0.1	-
1557	448297.24	2222413.47	Картометрический метод	0.1	-
1558	448128.40	2222267.53	Картометрический метод	0.1	-
1544	448135.42	2222257.37	Картометрический метод	0.1	-
1559	451958.03	2225443.80	Картометрический метод	0.1	-
1560	452031.94	2225546.57	Картометрический метод	0.1	-
1561	452087.71	2225636.16	Картометрический метод	0.1	-
1562	452121.26	2225690.76	Картометрический метод	0.1	-
1563	452141.82	2225724.85	Картометрический метод	0.1	-
1564	452223.38	2225876.64	Картометрический метод	0.1	-
1565	452296.01	2226017.59	Картометрический метод	0.1	-
1566	452396.91	2226213.10	Картометрический метод	0.1	-
1567	452383.61	2226218.85	Картометрический метод	0.1	-
1568	452328.87	2226116.69	Картометрический метод	0.1	-
1569	452219.04	2225904.54	Картометрический метод	0.1	-
1570	452129.48	2225728.63	Картометрический метод	0.1	-
1571	452043.15	2225594.21	Картометрический метод	0.1	-
1572	451943.68	2225454.65	Картометрический метод	0.1	-
1559	451958.03	2225443.80	Картометрический метод	0.1	-
1573	446384.57	2220812.84	Картометрический метод	0.1	-
1574	446392.41	2220818.86	Картометрический метод	0.1	-
1575	446491.40	2220900.82	Картометрический метод	0.1	-
1576	446620.21	2221002.27	Картометрический метод	0.1	-
1577	446770.14	2221126.66	Картометрический метод	0.1	-
1578	446953.38	2221273.92	Картометрический метод	0.1	-

Сведения о местоположении границ объекта <sup>5</sup>					
1. Система координат: МСК-63					
2. Сведения о характерных точках границ объекта					
Обозначение характерных точек границ	Координаты, м		Метод определения координат характерной точки <sup>6</sup>	Средняя квадратическая погрешность положения характерной точки (Мт), м	Описание <sup>7</sup> обозначения точки (при наличии)
	Х	У			
1	2	3	4	5	6
1579	447084.28	2221369.36	Картометрический метод	0.1	-
1580	447073.55	2221385.16	Картометрический метод	0.1	-
1581	447011.63	2221338.45	Картометрический метод	0.1	-
1582	446861.26	2221215.14	Картометрический метод	0.1	-
1583	446703.84	2221089.85	Картометрический метод	0.1	-
1584	446519.49	2220942.16	Картометрический метод	0.1	-
1585	446378.33	2220822.31	Картометрический метод	0.1	-
1586	446378.96	2220821.88	Картометрический метод	0.1	-
1573	446384.57	2220812.84	Картометрический метод	0.1	-
1587	449716.98	2223561.43	Картометрический метод	0.1	-
1588	449921.88	2223737.42	Картометрический метод	0.1	-
1589	450054.44	2223845.39	Картометрический метод	0.1	-
1590	450182.77	2223953.24	Картометрический метод	0.1	-
1591	450362.10	2224098.21	Картометрический метод	0.1	-
1592	450508.88	2224222.88	Картометрический метод	0.1	-
1593	450645.99	2224334.16	Картометрический метод	0.1	-
1594	450637.36	2224343.94	Картометрический метод	0.1	-
1595	450509.80	2224238.68	Картометрический метод	0.1	-
1596	450312.87	2224074.67	Картометрический метод	0.1	-
1597	450138.98	2223931.30	Картометрический метод	0.1	-
1598	449898.84	2223734.22	Картометрический метод	0.1	-
1599	449708.30	2223570.69	Картометрический метод	0.1	-
1587	449716.98	2223561.43	Картометрический метод	0.1	-
1600	447333.54	2221602.65	Картометрический метод	0.1	-
1601	447429.81	2221683.79	Картометрический метод	0.1	-
1602	447516.92	2221751.49	Картометрический метод	0.1	-
1603	447623.69	2221837.50	Картометрический метод	0.1	-
1604	447760.89	2221949.82	Картометрический метод	0.1	-
1605	447876.86	2222049.78	Картометрический метод	0.1	-
1606	448028.22	2222172.46	Картометрический метод	0.1	-
1607	448113.24	2222240.35	Картометрический метод	0.1	-
1608	448103.60	2222250.75	Картометрический метод	0.1	-
1609	447898.04	2222084.89	Картометрический метод	0.1	-
1610	447659.13	2221883.98	Картометрический метод	0.1	-
1611	447459.87	2221723.36	Картометрический метод	0.1	-
1612	447325.16	2221615.05	Картометрический метод	0.1	-
1600	447333.54	2221602.65	Картометрический метод	0.1	-
1613	447508.13	2221508.13	Картометрический метод	0.1	-
1614	447626.69	2221633.18	Картометрический метод	0.1	-
1615	447712.42	2221707.31	Картометрический метод	0.1	-
1616	447809.41	2221787.47	Картометрический метод	0.1	-
1617	447903.08	2221866.18	Картометрический метод	0.1	-
1618	448192.72	2222109.60	Картометрический метод	0.1	-
1619	448188.98	2222114.78	Картометрический метод	0.1	-
1620	447898.70	2221872.19	Картометрический метод	0.1	-
1621	447805.89	2221791.71	Картометрический метод	0.1	-
1622	447709.08	2221711.39	Картометрический метод	0.1	-
1623	447658.32	2221669.22	Картометрический метод	0.1	-
1624	447622.52	2221637.22	Картометрический метод	0.1	-
1625	447504.61	2221513.27	Картометрический метод	0.1	-
1613	447508.13	2221508.13	Картометрический метод	0.1	-
1626	439227.18	2215411.72	Картометрический метод	0.1	-
1627	439354.35	2215506.96	Картометрический метод	0.1	-
1628	439468.16	2215597.58	Картометрический метод	0.1	-
1629	439690.97	2215761.76	Картометрический метод	0.1	-
1630	439932.06	2215941.77	Картометрический метод	0.1	-
1631	440082.07	2216053.03	Картометрический метод	0.1	-
1632	440224.31	2216157.26	Картометрический метод	0.1	-
1633	440213.34	2216171.84	Картометрический метод	0.1	-
1634	440042.43	2216044.35	Картометрический метод	0.1	-
1635	439773.02	2215844.92	Картометрический метод	0.1	-
1636	439550.50	2215676.81	Картометрический метод	0.1	-
1637	439395.70	2215562.74	Картометрический метод	0.1	-
1638	439215.29	2215423.17	Картометрический метод	0.1	-
1626	439227.18	2215411.72	Картометрический метод	0.1	-
1639	450733.81	2224398.08	Картометрический метод	0.1	-
1640	450777.94	2224429.50	Картометрический метод	0.1	-
1641	450928.63	2224556.46	Картометрический метод	0.1	-
1642	451040.65	2224647.82	Картометрический метод	0.1	-
1643	451144.78	2224734.05	Картометрический метод	0.1	-
1644	451239.39	2224808.47	Картометрический метод	0.1	-
1645	451303.80	2224862.12	Картометрический метод	0.1	-
1646	451290.76	2224868.72	Картометрический метод	0.1	-
1647	451236.53	2224823.54	Картометрический метод	0.1	-
1648	451089.60	2224703.11	Картометрический метод	0.1	-

Сведения о местоположении границ объекта <sup>5</sup>					
1. Система координат: МСК-63					
2. Сведения о характерных точках границ объекта					
Обозначение характерных точек границ	Координаты, м		Метод определения координат характерной точки <sup>6</sup>	Средняя квадратическая погрешность положения характерной точки (Мт), м	Описание <sup>7</sup> обозначения точки (при наличии)
	Х	У			
1	2	3	4	5	6
1649	450895.30	2224544.69	Картометрический метод	0.1	-
1650	450724.41	2224411.11	Картометрический метод	0.1	-
1639	450733.81	2224398.08	Картометрический метод	0.1	-
1651	440881.79	2216475.09	Картометрический метод	0.1	-
1652	441093.67	2216636.39	Картометрический метод	0.1	-
1653	442079.87	2217455.96	Картометрический метод	0.1	-
1654	442224.40	2217578.09	Картометрический метод	0.1	-
1655	442358.76	2217691.61	Картометрический метод	0.1	-
1656	442600.23	2217890.60	Картометрический метод	0.1	-
1657	442595.20	2217894.55	Картометрический метод	0.1	-
1658	442354.76	2217695.87	Картометрический метод	0.1	-
1659	442220.85	2217582.83	Картометрический метод	0.1	-
1660	442076.01	2217460.56	Картометрический метод	0.1	-
1661	441089.46	2216640.91	Картометрический метод	0.1	-
1662	440878.19	2216480.09	Картометрический метод	0.1	-
1651	440881.79	2216475.09	Картометрический метод	0.1	-
1663	438235.71	2214664.39	Картометрический метод	0.1	-
1664	438297.48	2214709.90	Картометрический метод	0.1	-
1665	438473.24	2214840.83	Картометрический метод	0.1	-
1666	438688.13	2215003.15	Картометрический метод	0.1	-
1667	438825.68	2215105.85	Картометрический метод	0.1	-
1668	439016.15	2215249.04	Картометрический метод	0.1	-
1669	439184.96	2215374.79	Картометрический метод	0.1	-
1670	439173.29	2215388.80	Картометрический метод	0.1	-
1671	438989.59	2215255.99	Картометрический метод	0.1	-
1672	438710.84	2215046.41	Картометрический метод	0.1	-
1673	438410.30	2214818.08	Картометрический метод	0.1	-
1674	438222.76	2214678.52	Картометрический метод	0.1	-
1663	438235.71	2214664.39	Картометрический метод	0.1	-
1675	449603.33	2223264.78	Картометрический метод	0.1	-
1676	449609.69	2223269.87	Картометрический метод	0.1	-
1677	449646.75	2223299.50	Картометрический метод	0.1	-
1678	449793.93	2223422.76	Картометрический метод	0.1	-
1679	449920.49	2223523.98	Картометрический метод	0.1	-
1680	449911.73	2223528.59	Картометрический метод	0.1	-
1681	449788.46	2223429.41	Картометрический метод	0.1	-
1682	449639.09	2223306.42	Картометрический метод	0.1	-
1683	449596.76	2223272.68	Картометрический метод	0.1	-
1684	449600.06	2223268.69	Картометрический метод	0.1	-
1675	449603.33	2223264.78	Картометрический метод	0.1	-
1685	448650.77	2222479.03	Картометрический метод	0.1	-
1686	448715.62	2222532.59	Картометрический метод	0.1	-
1687	448717.50	2222534.15	Картометрический метод	0.1	-
1688	448793.83	2222600.49	Картометрический метод	0.1	-
1689	449125.32	2222875.48	Картометрический метод	0.1	-
1690	449120.99	2222880.68	Картометрический метод	0.1	-
1691	448789.77	2222605.17	Картометрический метод	0.1	-
1692	448713.43	2222538.82	Картометрический метод	0.1	-
1693	448707.01	2222533.58	Картометрический метод	0.1	-
1694	448646.34	2222484.20	Картометрический метод	0.1	-
1685	448650.77	2222479.03	Картометрический метод	0.1	-
1695	445182.47	2219919.53	Картометрический метод	0.1	-
1696	445211.19	2219939.46	Картометрический метод	0.1	-
1697	445334.21	2220024.85	Картометрический метод	0.1	-
1698	445485.99	2220126.54	Картометрический метод	0.1	-
1699	445663.38	2220244.01	Картометрический метод	0.1	-
1700	445653.94	2220255.34	Картометрический метод	0.1	-
1701	445601.04	2220222.73	Картометрический метод	0.1	-
1702	445344.84	2220048.83	Картометрический метод	0.1	-
1703	445206.64	2219954.70	Картометрический метод	0.1	-
1704	445174.43	2219932.74	Картометрический метод	0.1	-
1695	445182.47	2219919.53	Картометрический метод	0.1	-
1705	445048.74	2219648.15	Картометрический метод	0.1	-
1706	445132.27	2219704.46	Картометрический метод	0.1	-
1707	445212.62	2219758.01	Картометрический метод	0.1	-
1708	445501.23	2219943.96	Картометрический метод	0.1	-
1709	445816.63	2220164.11	Картометрический метод	0.1	-
1710	445811.86	2220170.89	Картометрический метод	0.1	-
1711	445497.54	2219949.43	Картометрический метод	0.1	-
1712	445209.04	2219763.56	Картометрический метод	0.1	-
1713	445129.02	2219709.28	Картометрический метод	0.1	-
1714	445045.50	2219652.95	Картометрический метод	0.1	-
1705	445048.74	2219648.15	Картометрический метод	0.1	-



Сведения о местоположении границ объекта <sup>5</sup>					
1. Система координат: МСК-63					
2. Сведения о характерных точках границ объекта					
Обозначение характерных точек границ	Координаты, м		Метод определения координат характерной точки <sup>6</sup>	Средняя квадратическая погрешность положения характерной точки (Мт), м	Описание <sup>7</sup> обозначения точки (при наличии)
	Х	У			
1	2	3	4	5	6
1715	443986.40	2218016.78	Картометрический метод	0.1	-
1716	444045.86	2218067.90	Картометрический метод	0.1	-
1717	443976.75	2218142.32	Картометрический метод	0.1	-
1718	443956.74	2218124.50	Картометрический метод	0.1	-
1719	443954.78	2218122.81	Картометрический метод	0.1	-
1720	443952.71	2218120.99	Картометрический метод	0.1	-
1721	443941.67	2218111.62	Картометрический метод	0.1	-
1722	443932.74	2218104.02	Картометрический метод	0.1	-
1723	443923.78	2218096.43	Картометрический метод	0.1	-
1724	443917.85	2218091.40	Картометрический метод	0.1	-
1715	443986.40	2218016.78	Картометрический метод	0.1	-
1725	443955.10	2218095.86	Картометрический метод	0.1	-
1726	443953.46	2218096.38	Картометрический метод	0.1	-
1727	443954.00	2218098.03	Картометрический метод	0.1	-
1728	443955.64	2218097.49	Картометрический метод	0.1	-
1725	443955.10	2218095.86	Картометрический метод	0.1	-
1729	444076.78	2223385.44	Картометрический метод	0.1	-
1730	444130.14	2223385.44	Картометрический метод	0.1	-
1731	444183.50	2223385.44	Картометрический метод	0.1	-
1732	444183.50	2223452.90	Картометрический метод	0.1	-
1733	444130.14	2223452.90	Картометрический метод	0.1	-
1734	444076.78	2223452.90	Картометрический метод	0.1	-
1735	444076.67	2223452.85	Картометрический метод	0.1	-
1736	444023.21	2223452.88	Картометрический метод	0.1	-
1737	444023.38	2223385.52	Картометрический метод	0.1	-
1729	444076.78	2223385.44	Картометрический метод	0.1	-
1738	437600.06	2214186.11	Картометрический метод	0.1	-
1739	437706.85	2214268.72	Картометрический метод	0.1	-
1740	437842.88	2214369.36	Картометрический метод	0.1	-
1741	437983.37	2214472.25	Картометрический метод	0.1	-
1742	438089.58	2214554.38	Картометрический метод	0.1	-
1743	438079.40	2214564.86	Картометрический метод	0.1	-
1744	437981.70	2214494.69	Картометрический метод	0.1	-
1745	437799.04	2214360.10	Картометрический метод	0.1	-
1746	437585.27	2214198.61	Картометрический метод	0.1	-
1738	437600.06	2214186.11	Картометрический метод	0.1	-
1747	444734.07	2224819.32	Картометрический метод	0.1	-
1748	444794.05	2224819.33	Картометрический метод	0.1	-
1749	444794.05	2224826.59	Картометрический метод	0.1	-
1750	444823.46	2224826.59	Картометрический метод	0.1	-
1751	444823.46	2224886.60	Картометрический метод	0.1	-
1752	444762.89	2224886.60	Картометрический метод	0.1	-
1753	444762.88	2224879.31	Картометрический метод	0.1	-
1754	444734.07	2224879.32	Картометрический метод	0.1	-
1747	444734.07	2224819.32	Картометрический метод	0.1	-
1755	444553.68	2224341.04	Картометрический метод	0.1	-
1756	444604.51	2224347.77	Картометрический метод	0.1	-
1757	444599.30	2224406.03	Картометрический метод	0.1	-
1758	444543.84	2224401.47	Картометрический метод	0.1	-
1759	444543.99	2224388.13	Картометрический метод	0.1	-
1760	444549.02	2224388.20	Картометрический метод	0.1	-
1761	444550.62	2224387.11	Картометрический метод	0.1	-
1762	444552.29	2224348.53	Картометрический метод	0.1	-
1755	444553.68	2224341.04	Картометрический метод	0.1	-
1763	449168.33	2222912.68	Картометрический метод	0.1	-
1764	449276.20	2223004.04	Картометрический метод	0.1	-
1765	449392.03	2223100.27	Картометрический метод	0.1	-
1766	449513.36	2223192.47	Картометрический метод	0.1	-
1767	449507.02	2223199.39	Картометрический метод	0.1	-
1768	449388.19	2223104.89	Картометрический метод	0.1	-
1769	449272.36	2223008.64	Картометрический метод	0.1	-
1770	449163.10	2222917.92	Картометрический метод	0.1	-
1763	449168.33	2222912.68	Картометрический метод	0.1	-
1771	445810.37	2220347.21	Картометрический метод	0.1	-
1772	446086.48	2220573.29	Картометрический метод	0.1	-
1773	446267.23	2220716.55	Картометрический метод	0.1	-
1774	446371.32	2220802.28	Картометрический метод	0.1	-
1775	446363.20	2220812.26	Картометрический метод	0.1	-
1776	446222.16	2220697.92	Картометрический метод	0.1	-
1777	445982.16	2220508.22	Картометрический метод	0.1	-
1778	445803.07	2220360.05	Картометрический метод	0.1	-
1771	445810.37	2220347.21	Картометрический метод	0.1	-

Сведения о местоположении границ объекта <sup>5</sup>					
1. Система координат: МСК-63					
2. Сведения о характерных точках границ объекта					
Обозначение характерных точек границ	Координаты, м		Метод определения координат характерной точки <sup>6</sup>	Средняя квадратическая погрешность положения характерной точки (Мт), м	Описание <sup>7</sup> обозначения точки (при наличии)
	Х	У			
1	2	3	4	5	6
1779	442638.84	2216042.93	Картометрический метод	0.1	-
1780	442693.34	2216068.03	Картометрический метод	0.1	-
1781	442668.75	2216122.35	Картометрический метод	0.1	-
1782	442644.34	2216177.16	Картометрический метод	0.1	-
1783	442619.88	2216232.32	Картометрический метод	0.1	-
1784	442565.02	2216208.03	Картометрический метод	0.1	-
1785	442589.34	2216153.16	Картометрический метод	0.1	-
1786	442613.93	2216097.95	Картометрический метод	0.1	-
1779	442638.84	2216042.93	Картометрический метод	0.1	-
1787	452362.60	2225821.87	Картометрический метод	0.1	-
1788	452483.07	2226053.11	Картометрический метод	0.1	-
1789	452572.24	2226227.73	Картометрический метод	0.1	-
1790	452562.32	2226232.07	Картометрический метод	0.1	-
1791	452471.88	2226054.82	Картометрический метод	0.1	-
1792	452419.57	2225956.28	Картометрический метод	0.1	-
1793	452350.82	2225828.45	Картометрический метод	0.1	-
1787	452362.60	2225821.87	Картометрический метод	0.1	-
1794	450979.98	2224396.48	Картометрический метод	0.1	-
1795	451610.00	2224918.54	Картометрический метод	0.1	-
1796	451605.00	2224923.22	Картометрический метод	0.1	-
1797	451409.24	2224762.80	Картометрический метод	0.1	-
1798	451383.46	2224741.54	Картометрический метод	0.1	-
1799	451092.27	2224501.66	Картометрический метод	0.1	-
1800	450973.67	2224403.76	Картометрический метод	0.1	-
1794	450979.98	2224396.48	Картометрический метод	0.1	-
1801	449250.03	2223180.32	Картометрический метод	0.1	-
1802	449380.51	2223288.49	Картометрический метод	0.1	-
1803	449483.00	2223373.83	Картометрический метод	0.1	-
1804	449707.01	2223556.52	Картометрический метод	0.1	-
1805	449700.42	2223565.59	Картометрический метод	0.1	-
1806	449440.34	2223358.69	Картометрический метод	0.1	-
1807	449239.99	2223191.81	Картометрический метод	0.1	-
1801	449250.03	2223180.32	Картометрический метод	0.1	-
1808	446063.92	2220354.06	Картометрический метод	0.1	-
1809	446274.93	2220526.80	Картометрический метод	0.1	-
1810	446414.23	2220640.83	Картометрический метод	0.1	-
1811	446410.85	2220645.57	Картометрический метод	0.1	-
1812	446270.40	2220532.37	Картометрический метод	0.1	-
1813	446229.95	2220499.06	Картометрический метод	0.1	-
1814	446059.63	2220359.48	Картометрический метод	0.1	-
1808	446063.92	2220354.06	Картометрический метод	0.1	-
1815	440897.74	2216555.09	Картометрический метод	0.1	-
1816	441036.73	2216661.59	Картометрический метод	0.1	-
1817	441101.15	2216712.39	Картометрический метод	0.1	-
1818	441098.46	2216710.47	Картометрический метод	0.1	-
1819	441025.71	2216656.48	Картометрический метод	0.1	-
1820	440966.53	2216609.43	Картометрический метод	0.1	-
1821	440899.12	2216556.23	Картометрический метод	0.1	-
1815	440897.74	2216555.09	Картометрический метод	0.1	-
1822	452008.25	2225425.69	Картометрический метод	0.1	-
1823	452165.51	2225660.73	Картометрический метод	0.1	-
1824	452463.17	2226234.90	Картометрический метод	0.1	-
1825	452452.53	2226240.44	Картометрический метод	0.1	-
1826	452155.66	2225671.39	Картометрический метод	0.1	-
1827	451999.70	2225431.49	Картометрический метод	0.1	-
1822	452008.25	2225425.69	Картометрический метод	0.1	-
1828	451746.19	2225155.76	Картометрический метод	0.1	-
1829	451864.14	2225266.71	Картометрический метод	0.1	-
1830	451913.67	2225315.28	Картометрический метод	0.1	-
1831	451905.02	2225325.15	Картометрический метод	0.1	-
1832	451857.00	2225274.06	Картометрический метод	0.1	-
1833	451737.41	2225164.32	Картометрический метод	0.1	-
1828	451746.19	2225155.76	Картометрический метод	0.1	-
1834	450782.08	2224368.74	Картометрический метод	0.1	-
1835	451333.43	2224819.59	Картометрический метод	0.1	-
1836	451353.61	2224836.95	Картометрический метод	0.1	-
1837	451342.09	2224842.76	Картометрический метод	0.1	-
1838	451325.75	2224828.82	Картометрический метод	0.1	-
1839	450775.28	2224377.60	Картометрический метод	0.1	-
1834	450782.08	2224368.74	Картометрический метод	0.1	-
1840	449371.41	2223210.50	Картометрический метод	0.1	-

Сведения о местоположении границ объекта <sup>5</sup>					
1. Система координат: МСК-63					
2. Сведения о характерных точках границ объекта					
Обозначение характерных точек границ	Координаты, м		Метод определения координат характерной точки <sup>6</sup>	Средняя квадратическая погрешность положения характерной точки (Мт), м	Описание <sup>7</sup> обозначения точки (при наличии)
	Х	У			
1	2	3	4	5	6
1841	450183.81	2223869.35	Картометрический метод	0.1	-
1842	450723.13	2224316.74	Картометрический метод	0.1	-
1843	450715.08	2224325.73	Картометрический метод	0.1	-
1844	450177.17	2223877.68	Картометрический метод	0.1	-
1845	449364.56	2223218.73	Картометрический метод	0.1	-
1840	449371.41	2223210.50	Картометрический метод	0.1	-
1846	448168.59	2222216.68	Картометрический метод	0.1	-
1847	448528.38	2222512.66	Картометрический метод	0.1	-
1848	448866.70	2222786.83	Картометрический метод	0.1	-
1849	448858.81	2222797.17	Картометрический метод	0.1	-
1850	448521.64	2222520.13	Картометрический метод	0.1	-
1851	448163.15	2222223.27	Картометрический метод	0.1	-
1846	448168.59	2222216.68	Картометрический метод	0.1	-
1852	445831.96	2220174.84	Картометрический метод	0.1	-
1853	445910.77	2220231.92	Картометрический метод	0.1	-
1854	446018.50	2220315.45	Картометрический метод	0.1	-
1855	446013.10	2220322.33	Картометрический метод	0.1	-
1856	445902.85	2220237.05	Картометрический метод	0.1	-
1857	445827.28	2220180.91	Картометрический метод	0.1	-
1852	445831.96	2220174.84	Картометрический метод	0.1	-
1858	445186.02	2219861.48	Картометрический метод	0.1	-
1859	445226.41	2219888.50	Картометрический метод	0.1	-
1860	445720.47	2220219.14	Картометрический метод	0.1	-
1861	445714.84	2220227.40	Картометрический метод	0.1	-
1862	445222.66	2219901.04	Картометрический метод	0.1	-
1863	445178.86	2219872.00	Картометрический метод	0.1	-
1858	445186.02	2219861.48	Картометрический метод	0.1	-
1864	444713.12	2218124.62	Картометрический метод	0.1	-
1865	444754.33	2218168.22	Картометрический метод	0.1	-
1866	444710.72	2218209.45	Картометрический метод	0.1	-
1867	444667.12	2218250.65	Картометрический метод	0.1	-
1868	444625.92	2218207.05	Картометрический метод	0.1	-
1869	444669.53	2218165.82	Картометрический метод	0.1	-
1864	444713.12	2218124.62	Картометрический метод	0.1	-
1870	442937.42	2215929.61	Картометрический метод	0.1	-
1871	442984.06	2215967.35	Картометрический метод	0.1	-
1872	442946.30	2216013.98	Картометрический метод	0.1	-
1873	442908.54	2216060.60	Картометрический метод	0.1	-
1874	442861.90	2216022.86	Картометрический метод	0.1	-
1875	442899.66	2215976.23	Картометрический метод	0.1	-
1870	442937.42	2215929.61	Картометрический метод	0.1	-
1876	438271.96	2214632.91	Картометрический метод	0.1	-
1877	438828.95	2215055.23	Картометрический метод	0.1	-
1878	439239.87	2215357.33	Картометрический метод	0.1	-
1879	439231.71	2215368.79	Картометрический метод	0.1	-
1880	438821.22	2215064.46	Картометрический метод	0.1	-
1881	438263.55	2214644.55	Картометрический метод	0.1	-
1876	438271.96	2214632.91	Картометрический метод	0.1	-
1882	451434.97	2224969.42	Картометрический метод	0.1	-
1883	451550.37	2225063.11	Картометрический метод	0.1	-
1884	451665.20	2225156.31	Картометрический метод	0.1	-
1885	451659.82	2225166.85	Картометрический метод	0.1	-
1886	451426.63	2224982.35	Картометрический метод	0.1	-
1882	451434.97	2224969.42	Картометрический метод	0.1	-
1887	446377.06	2220807.05	Картометрический метод	0.1	-
1888	446381.46	2220810.42	Картометрический метод	0.1	-
1889	446376.02	2220819.10	Картометрический метод	0.1	-
1890	446375.23	2220819.66	Картометрический метод	0.1	-
1891	446369.85	2220815.10	Картометрический метод	0.1	-
1887	446377.06	2220807.05	Картометрический метод	0.1	-
1892	446404.89	2220764.33	Картометрический метод	0.1	-
1893	447104.89	2221337.94	Картометрический метод	0.1	-
1894	447097.01	2221347.74	Картометрический метод	0.1	-
1895	446465.53	2220826.11	Картометрический метод	0.1	-
1896	446403.40	2220776.08	Картометрический метод	0.1	-
1892	446404.89	2220764.33	Картометрический метод	0.1	-
1897	445329.68	2219070.36	Картометрический метод	0.1	-
1898	445412.02	2219082.51	Картометрический метод	0.1	-
1899	445430.54	2219139.86	Картометрический метод	0.1	-
1900	445400.73	2219235.16	Картометрический метод	0.1	-

Сведения о местоположении границ объекта <sup>5</sup>					
1. Система координат: МСК-63					
2. Сведения о характерных точках границ объекта					
Обозначение характерных точек границ	Координаты, м		Метод определения координат характерной точки <sup>6</sup>	Средняя квадратическая погрешность положения характерной точки (Мт), м	Описание <sup>7</sup> обозначения точки (при наличии)
	Х	У			
1	2	3	4	5	6
1901	445291.20	2219171.55	Картометрический метод	0.1	-
1897	445329.68	2219070.36	Картометрический метод	0.1	-
1902	441672.83	2217144.05	Картометрический метод	0.1	-
1903	441684.74	2217148.35	Картометрический метод	0.1	-
1904	441705.64	2217168.42	Картометрический метод	0.1	-
1905	441754.45	2217209.77	Картометрический метод	0.1	-
1906	441762.81	2217219.23	Картометрический метод	0.1	-
1902	441672.83	2217144.05	Картометрический метод	0.1	-
1907	440230.86	2216162.59	Картометрический метод	0.1	-
1908	440589.71	2216431.39	Картометрический метод	0.1	-
1909	440581.16	2216438.54	Картометрический метод	0.1	-
1910	440482.67	2216372.26	Картометрический метод	0.1	-
1911	440218.75	2216175.73	Картометрический метод	0.1	-
1907	440230.86	2216162.59	Картометрический метод	0.1	-
1912	442522.67	2215349.75	Картометрический метод	0.1	-
1913	442601.38	2215350.21	Картометрический метод	0.1	-
1914	442600.92	2215440.08	Картометрический метод	0.1	-
1915	442523.78	2215439.84	Картометрический метод	0.1	-
1916	442523.60	2215410.45	Картометрический метод	0.1	-
1912	442522.67	2215349.75	Картометрический метод	0.1	-
1917	441717.11	2215088.77	Картометрический метод	0.1	-
1918	441807.59	2215167.58	Картометрический метод	0.1	-
1919	441768.18	2215212.82	Картометрический метод	0.1	-
1920	441722.94	2215173.43	Картометрический метод	0.1	-
1921	441677.70	2215134.01	Картометрический метод	0.1	-
1917	441717.11	2215088.77	Картометрический метод	0.1	-
1922	441739.18	2214881.05	Картометрический метод	0.1	-
1923	441835.03	2214953.26	Картометрический метод	0.1	-
1924	441798.91	2215001.19	Картометрический метод	0.1	-
1925	441751.00	2214965.07	Картометрический метод	0.1	-
1926	441703.08	2214928.96	Картометрический метод	0.1	-
1922	441739.18	2214881.05	Картометрический метод	0.1	-
1927	437442.12	2214012.21	Картометрический метод	0.1	-
1928	437624.79	2214149.60	Картометрический метод	0.1	-
1929	437616.15	2214158.78	Картометрический метод	0.1	-
1930	437425.89	2214018.73	Картометрический метод	0.1	-
1931	437428.05	2214017.86	Картометрический метод	0.1	-
1927	437442.12	2214012.21	Картометрический метод	0.1	-
1932	452313.63	2225730.64	Картометрический метод	0.1	-
1933	452351.78	2225801.62	Картометрический метод	0.1	-
1934	452344.19	2225805.72	Картометрический метод	0.1	-
1935	452306.06	2225734.74	Картометрический метод	0.1	-
1932	452313.63	2225730.64	Картометрический метод	0.1	-
1936	444631.00	2225533.91	Картометрический метод	0.1	-
1937	444631.00	2225594.00	Картометрический метод	0.1	-
1938	444571.00	2225594.01	Картометрический метод	0.1	-
1939	444571.01	2225533.99	Картометрический метод	0.1	-
1936	444631.00	2225533.91	Картометрический метод	0.1	-
1940	444600.13	2225563.28	Картометрический метод	0.1	-
1941	444600.13	2225566.66	Картометрический метод	0.1	-
1942	444603.50	2225566.69	Картометрический метод	0.1	-
1943	444603.50	2225563.32	Картометрический метод	0.1	-
1940	444600.13	2225563.28	Картометрический метод	0.1	-
1944	451728.21	2225209.28	Картометрический метод	0.1	-
1945	451883.46	2225356.98	Картометрический метод	0.1	-
1946	451874.25	2225366.29	Картометрический метод	0.1	-
1947	451719.21	2225220.68	Картометрический метод	0.1	-
1944	451728.21	2225209.28	Картометрический метод	0.1	-
1948	451462.63	2224931.44	Картометрический метод	0.1	-
1949	451693.82	2225112.14	Картометрический метод	0.1	-
1950	451687.96	2225123.14	Картометрический метод	0.1	-
1951	451455.56	2224940.61	Картометрический метод	0.1	-
1948	451462.63	2224931.44	Картометрический метод	0.1	-
1952	451620.34	2224926.43	Картометрический метод	0.1	-
1953	451744.88	2225026.84	Картометрический метод	0.1	-
1954	451739.58	2225034.20	Картометрический метод	0.1	-
1955	451615.84	2224932.05	Картометрический метод	0.1	-
1952	451620.34	2224926.43	Картометрический метод	0.1	-

Сведения о местоположении границ объекта <sup>5</sup>					
1. Система координат: МСК-63					
2. Сведения о характерных точках границ объекта					
Обозначение характерных точек границ	Координаты, м		Метод определения координат характерной точки <sup>6</sup>	Средняя квадратическая погрешность положения характерной точки (Мт), м	Описание <sup>7</sup> обозначения точки (при наличии)
	Х	У			
1	2	3	4	5	6
1956	444954.09	2224847.45	Картометрический метод	0.1	-
1957	444954.09	2224907.46	Картометрический метод	0.1	-
1958	444894.10	2224907.48	Картометрический метод	0.1	-
1959	444894.11	2224847.47	Картометрический метод	0.1	-
1956	444954.09	2224847.45	Картометрический метод	0.1	-
1960	444826.52	2224841.18	Картометрический метод	0.1	-
1961	444886.57	2224841.18	Картометрический метод	0.1	-
1962	444886.52	2224901.17	Картометрический метод	0.1	-
1963	444826.53	2224901.18	Картометрический метод	0.1	-
1960	444826.52	2224841.18	Картометрический метод	0.1	-
1964	450919.08	2224348.72	Картометрический метод	0.1	-
1965	450963.64	2224384.85	Картометрический метод	0.1	-
1966	450958.04	2224390.99	Картометрический метод	0.1	-
1967	450915.10	2224354.98	Картометрический метод	0.1	-
1964	450919.08	2224348.72	Картометрический метод	0.1	-
1968	450894.09	2224328.48	Картометрический метод	0.1	-
1969	450911.30	2224343.66	Картометрический метод	0.1	-
1970	450907.51	2224347.88	Картометрический метод	0.1	-
1971	450890.28	2224332.46	Картометрический метод	0.1	-
1968	450894.09	2224328.48	Картометрический метод	0.1	-
1972	443733.98	2223157.20	Картометрический метод	0.1	-
1973	443765.30	2223158.75	Картометрический метод	0.1	-
1974	443765.61	2223197.80	Картометрический метод	0.1	-
1975	443733.36	2223196.87	Картометрический метод	0.1	-
1972	443733.98	2223157.20	Картометрический метод	0.1	-
1976	448876.99	2222794.31	Картометрический метод	0.1	-
1977	449096.56	2222976.45	Картометрический метод	0.1	-
1978	449090.69	2222983.78	Картометрический метод	0.1	-
1979	448867.53	2222804.80	Картометрический метод	0.1	-
1976	448876.99	2222794.31	Картометрический метод	0.1	-
1980	447370.19	2221560.40	Картометрический метод	0.1	-
1981	448143.62	2222194.74	Картометрический метод	0.1	-
1982	448136.52	2222203.59	Картометрический метод	0.1	-
1983	447363.66	2221567.83	Картометрический метод	0.1	-
1980	447370.19	2221560.40	Картометрический метод	0.1	-
1984	444018.65	2221308.00	Картометрический метод	0.1	-
1985	444076.98	2221322.05	Картометрический метод	0.1	-
1986	444062.95	2221380.37	Картометрический метод	0.1	-
1987	444004.63	2221366.33	Картометрический метод	0.1	-
1984	444018.65	2221308.00	Картометрический метод	0.1	-
1988	446149.18	2220854.15	Картометрический метод	0.1	-
1989	446206.45	2220871.06	Картометрический метод	0.1	-
1990	446198.10	2220936.11	Картометрический метод	0.1	-
1991	446134.45	2220921.59	Картометрический метод	0.1	-
1988	446149.18	2220854.15	Картометрический метод	0.1	-
1992	446393.61	2220755.07	Картометрический метод	0.1	-
1993	446401.37	2220761.43	Картометрический метод	0.1	-
1994	446399.89	2220773.25	Картометрический метод	0.1	-
1995	446387.29	2220763.12	Картометрический метод	0.1	-
1992	446393.61	2220755.07	Картометрический метод	0.1	-
1996	445866.18	2220324.38	Картометрический метод	0.1	-
1997	446372.95	2220738.92	Картометрический метод	0.1	-
1998	446364.74	2220748.69	Картометрический метод	0.1	-
1999	445860.03	2220333.52	Картометрический метод	0.1	-
1996	445866.18	2220324.38	Картометрический метод	0.1	-
2000	446094.59	2220283.81	Картометрический метод	0.1	-
2001	446144.51	2220327.87	Картометрический метод	0.1	-
2002	446106.59	2220374.79	Картометрический метод	0.1	-
2003	446066.79	2220340.65	Картометрический метод	0.1	-
2000	446094.59	2220283.81	Картометрический метод	0.1	-
2004	445755.55	2219797.35	Картометрический метод	0.1	-
2005	445809.59	2219826.82	Картометрический метод	0.1	-
2006	445768.12	2219881.19	Картометрический метод	0.1	-
2007	445727.63	2219844.72	Картометрический метод	0.1	-
2004	445755.55	2219797.35	Картометрический метод	0.1	-
2008	445196.13	2219480.45	Картометрический метод	0.1	-

Сведения о местоположении границ объекта <sup>5</sup>					
1. Система координат: МСК-63					
2. Сведения о характерных точках границ объекта					
Обозначение характерных точек границ	Координаты, м		Метод определения координат характерной точки <sup>6</sup>	Средняя квадратическая погрешность положения характерной точки (Мт), м	Описание <sup>7</sup> обозначения точки (при наличии)
	Х	У			
1	2	3	4	5	6
2009	445250.96	2219510.58	Картометрический метод	0.1	-
2010	445211.59	2219561.39	Картометрический метод	0.1	-
2011	445167.66	2219533.15	Картометрический метод	0.1	-
2008	445196.13	2219480.45	Картометрический метод	0.1	-
2012	445650.36	2219470.12	Картометрический метод	0.1	-
2013	445690.17	2219524.94	Картометрический метод	0.1	-
2014	445639.91	2219557.74	Картометрический метод	0.1	-
2015	445601.99	2219510.25	Картометрический метод	0.1	-
2012	445650.36	2219470.12	Картометрический метод	0.1	-
2016	445748.21	2218876.41	Картометрический метод	0.1	-
2017	445782.13	2218916.36	Картометрический метод	0.1	-
2018	445738.98	2218954.16	Картометрический метод	0.1	-
2019	445708.18	2218912.36	Картометрический метод	0.1	-
2016	445748.21	2218876.41	Картометрический метод	0.1	-
2020	445040.46	2218780.37	Картометрический метод	0.1	-
2021	445030.34	2218844.19	Картометрический метод	0.1	-
2022	444975.41	2218842.30	Картометрический метод	0.1	-
2023	444973.96	2218784.15	Картометрический метод	0.1	-
2020	445040.46	2218780.37	Картометрический метод	0.1	-
2024	445021.22	2218143.58	Картометрический метод	0.1	-
2025	445080.70	2218151.42	Картометрический метод	0.1	-
2026	445072.87	2218210.90	Картометрический метод	0.1	-
2027	445013.38	2218203.08	Картометрический метод	0.1	-
2024	445021.22	2218143.58	Картометрический метод	0.1	-
2028	442613.84	2217903.98	Картометрический метод	0.1	-
2029	442684.11	2217957.26	Картометрический метод	0.1	-
2030	442679.79	2217962.09	Картометрический метод	0.1	-
2031	442608.80	2217907.92	Картометрический метод	0.1	-
2028	442613.84	2217903.98	Картометрический метод	0.1	-
2032	442568.30	2217614.17	Картометрический метод	0.1	-
2033	442624.70	2217635.11	Картометрический метод	0.1	-
2034	442603.70	2217691.36	Картометрический метод	0.1	-
2035	442547.60	2217670.41	Картометрический метод	0.1	-
2032	442568.30	2217614.17	Картометрический метод	0.1	-
2036	442736.56	2216769.97	Картометрический метод	0.1	-
2037	442743.03	2216829.60	Картометрический метод	0.1	-
2038	442683.39	2216836.09	Картометрический метод	0.1	-
2039	442676.90	2216776.42	Картометрический метод	0.1	-
2036	442736.56	2216769.97	Картометрический метод	0.1	-
2040	442721.54	2216657.84	Картометрический метод	0.1	-
2041	442727.81	2216717.50	Картометрический метод	0.1	-
2042	442668.14	2216723.77	Картометрический метод	0.1	-
2043	442661.85	2216664.10	Картометрический метод	0.1	-
2040	442721.54	2216657.84	Картометрический метод	0.1	-
2044	440659.49	2216424.79	Картометрический метод	0.1	-
2045	440802.43	2216532.32	Картометрический метод	0.1	-
2046	440796.74	2216539.91	Картометрический метод	0.1	-
2047	440654.27	2216432.35	Картометрический метод	0.1	-
2044	440659.49	2216424.79	Картометрический метод	0.1	-
2048	442842.79	2216238.00	Картометрический метод	0.1	-
2049	442889.16	2216276.08	Картометрический метод	0.1	-
2050	442851.07	2216322.44	Картометрический метод	0.1	-
2051	442804.71	2216284.36	Картометрический метод	0.1	-
2048	442842.79	2216238.00	Картометрический метод	0.1	-
2052	440259.00	2216122.50	Картометрический метод	0.1	-
2053	440641.34	2216403.40	Картометрический метод	0.1	-
2054	440632.02	2216416.85	Картометрический метод	0.1	-
2055	440249.80	2216135.51	Картометрический метод	0.1	-
2052	440259.00	2216122.50	Картометрический метод	0.1	-
2056	440308.41	2216044.68	Картометрический метод	0.1	-
2057	440859.78	2216460.98	Картометрический метод	0.1	-
2058	440855.33	2216466.87	Картометрический метод	0.1	-
2059	440303.95	2216050.57	Картометрический метод	0.1	-
2056	440308.41	2216044.68	Картометрический метод	0.1	-
2060	444269.29	2215902.80	Картометрический метод	0.1	-
2061	444313.13	2215992.69	Картометрический метод	0.1	-
2062	444250.19	2216023.36	Картометрический метод	0.1	-

Сведения о местоположении границ объекта <sup>5</sup>					
1. Система координат: МСК-63					
2. Сведения о характерных точках границ объекта					
Обозначение характерных точек границ	Координаты, м		Метод определения координат характерной точки <sup>6</sup>	Средняя квадратическая погрешность положения характерной точки (Мт), м	Описание <sup>7</sup> обозначения точки на местности (при наличии)
	Х	У			
1	2	3	4	5	6
2063	444206.36	2215933.47	Картометрический метод	0.1	-
2060	444269.29	2215902.80	Картометрический метод	0.1	-
2064	442338.77	2215896.41	Картометрический метод	0.1	-
2065	442387.19	2215931.84	Картометрический метод	0.1	-
2066	442351.75	2215980.26	Картометрический метод	0.1	-
2067	442303.33	2215944.83	Картометрический метод	0.1	-
2064	442338.77	2215896.41	Картометрический метод	0.1	-
2068	442257.74	2215843.98	Картометрический метод	0.1	-
2069	442305.26	2215880.62	Картометрический метод	0.1	-
2070	442268.63	2215928.15	Картометрический метод	0.1	-
2071	442221.11	2215891.50	Картометрический метод	0.1	-
2068	442257.74	2215843.98	Картометрический метод	0.1	-
2072	442399.30	2215532.15	Картометрический метод	0.1	-
2073	442448.34	2215566.15	Картометрический метод	0.1	-
2074	442380.01	2215665.00	Картометрический метод	0.1	-
2075	442330.51	2215631.01	Картометрический метод	0.1	-
2072	442399.30	2215532.15	Картометрический метод	0.1	-
2076	442205.70	2215505.97	Картометрический метод	0.1	-
2077	442253.19	2215542.64	Картометрический метод	0.1	-
2078	442216.53	2215590.13	Картометрический метод	0.1	-
2079	442169.04	2215553.46	Картометрический метод	0.1	-
2076	442205.70	2215505.97	Картометрический метод	0.1	-
2080	442073.04	2215399.50	Картометрический метод	0.1	-
2081	442119.20	2215437.82	Картометрический метод	0.1	-
2082	442080.89	2215483.98	Картометрический метод	0.1	-
2083	442034.72	2215445.67	Картометрический метод	0.1	-
2080	442073.04	2215399.50	Картометрический метод	0.1	-
2084	439265.64	2215379.01	Картометрический метод	0.1	-
2085	440247.98	2216114.31	Картометрический метод	0.1	-
2086	440239.70	2216126.55	Картометрический метод	0.1	-
2087	439256.29	2215391.18	Картометрический метод	0.1	-
2084	439265.64	2215379.01	Картометрический метод	0.1	-
2088	441923.19	2215252.40	Картометрический метод	0.1	-
2089	441968.44	2215291.80	Картометрический метод	0.1	-
2090	441929.03	2215337.05	Картометрический метод	0.1	-
2091	441883.78	2215297.64	Картометрический метод	0.1	-
2088	441923.19	2215252.40	Картометрический метод	0.1	-
2092	442200.05	2215245.88	Картометрический метод	0.1	-
2093	442246.83	2215283.48	Картометрический метод	0.1	-
2094	442209.23	2215330.24	Картометрический метод	0.1	-
2095	442162.47	2215292.64	Картометрический метод	0.1	-
2092	442200.05	2215245.88	Картометрический метод	0.1	-
2096	438095.23	2214558.08	Картометрический метод	0.1	-
2097	438227.76	2214655.39	Картометрический метод	0.1	-
2098	438216.17	2214669.38	Картометрический метод	0.1	-
2099	438083.43	2214570.81	Картометрический метод	0.1	-
2096	438095.23	2214558.08	Картометрический метод	0.1	-
2100	438120.00	2214522.46	Картометрический метод	0.1	-
2101	438263.13	2214629.72	Картометрический метод	0.1	-
2102	438254.67	2214639.82	Картометрический метод	0.1	-
2103	438111.98	2214532.27	Картометрический метод	0.1	-
2100	438120.00	2214522.46	Картометрический метод	0.1	-
2104	437629.17	2214153.59	Картометрический метод	0.1	-
2105	438111.22	2214512.57	Картометрический метод	0.1	-
2106	438102.89	2214523.13	Картометрический метод	0.1	-
2107	437621.88	2214161.55	Картометрический метод	0.1	-
2104	437629.17	2214153.59	Картометрический метод	0.1	-
2108	437404.95	2214037.26	Картометрический метод	0.1	-
2109	437576.94	2214171.24	Картометрический метод	0.1	-
2110	437562.79	2214184.74	Картометрический метод	0.1	-
2111	437383.23	2214049.33	Картометрический метод	0.1	-
2108	437404.95	2214037.26	Картометрический метод	0.1	-
2112	436908.52	2213379.89	Картометрический метод	0.1	-
2113	436945.68	2213434.09	Картометрический метод	0.1	-
2114	436895.57	2213382.70	Картометрический метод	0.1	-
2112	436908.52	2213379.89	Картометрический метод	0.1	-

### Раздел 3

#### Сведения о местоположении изменённых (уточнённых) границ объекта<sup>8</sup>

1. Система координат \_\_\_\_\_ –

#### 2. Сведения о характерных точках границ объекта

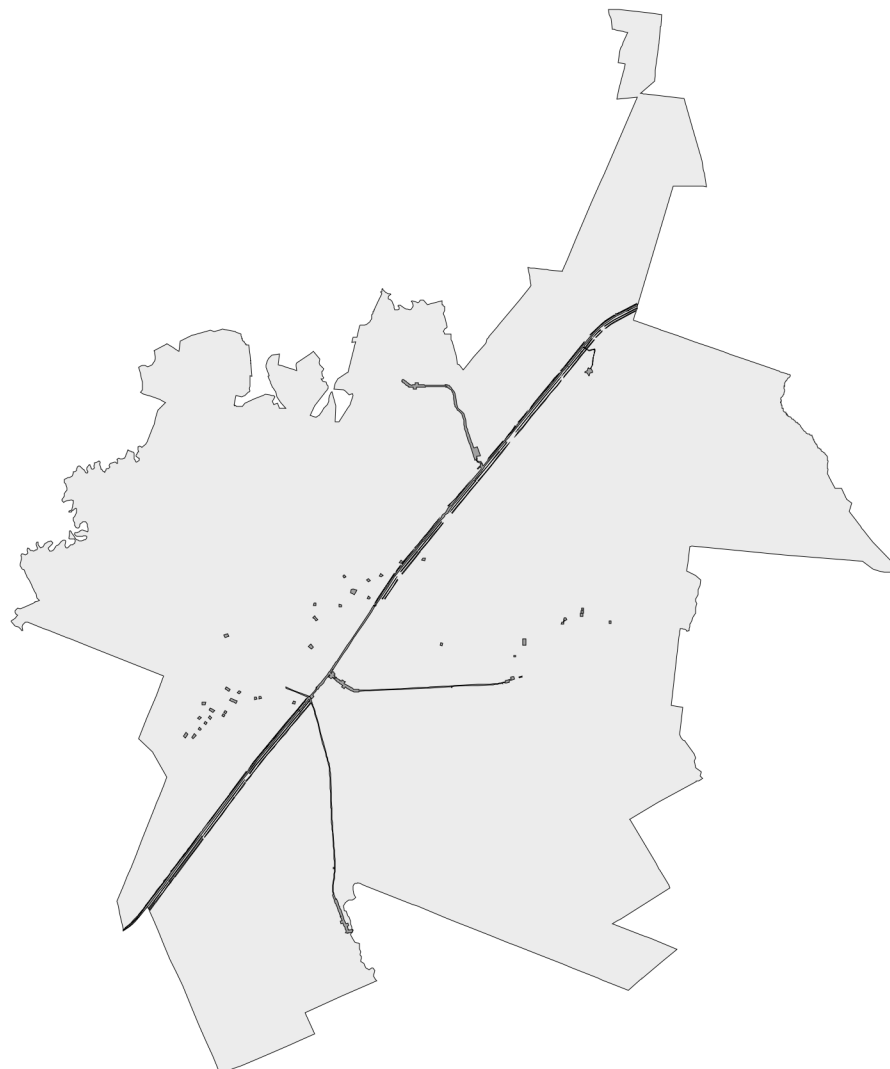
Обозначение характерных точек границ	Существующие координаты, м		Изменённые (уточнённые) координаты, м		Метод определения координат характерной точки	Средняя квадратичная погрешность положения характерной точки (Mt), м	Описание обозначения точки на местности (при наличии)
	X	Y	X	Y			
1	2	3	4	5	6	7	8
–							
					-	-	-

#### 3. Сведения о характерных точках части (частей) границы объекта

Обозначение характерных точек границ	Существующие координаты, м		Изменённые (уточнённые) координаты, м		Метод определения координат характерной точки	Средняя квадратичная погрешность положения характерной точки (Mt), м	Описание обозначения точки на местности (при наличии)
	X	Y	X	Y			
1	2	3	4	5	6	7	8
Часть № -							
					-	-	-

## Раздел 4

### План границ объекта<sup>9</sup>



Масштаб: в 1 см - 1890 м

Территориальная зона П2

Используемые условные знаки и обозначения:



Граница сельского (городского) поселения



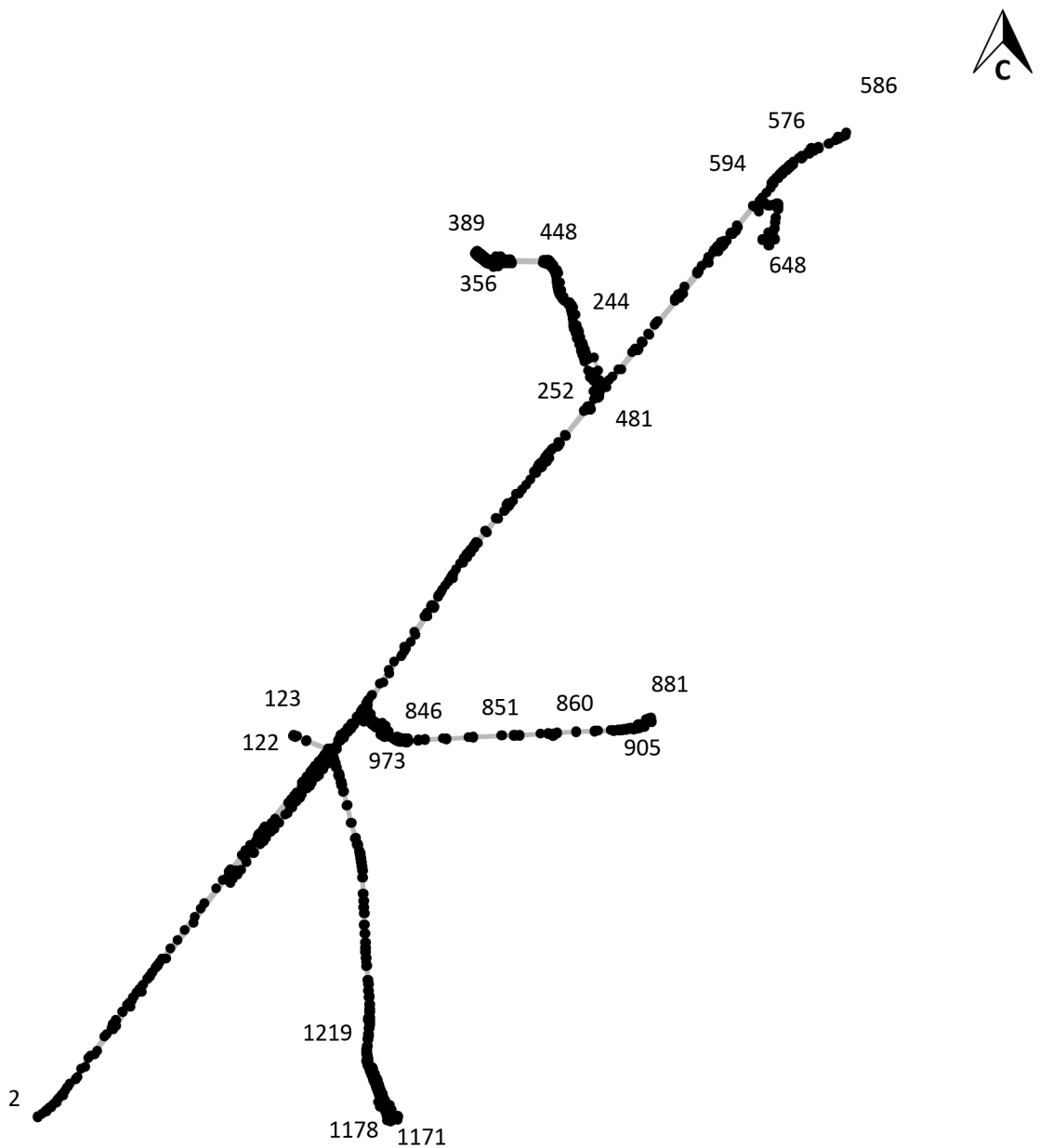
Граница территориальной зоны

Подпись \_\_\_\_\_ Дата « \_\_\_ » \_\_\_\_\_ 20\_\_ г.

Место для оттиска печати лица, составившего описание местоположения границ объекта

## Раздел 4

### План границ объекта<sup>9</sup>



Масштаб: в 1 см - 1118 м

Территориальная зона П2, часть 1

Используемые условные знаки и обозначения:



Граница территориальной зоны



Поворотная точка

13

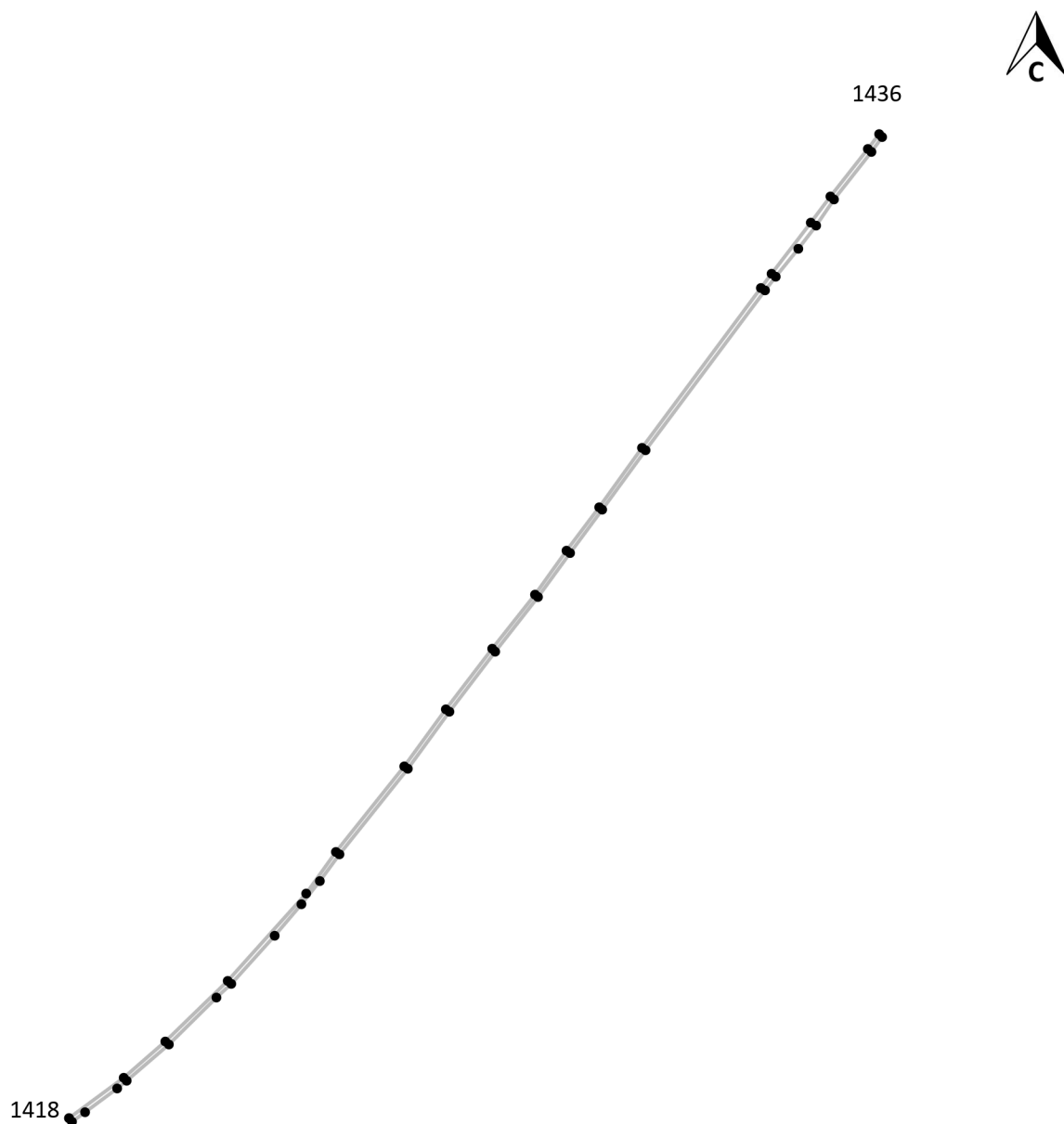
Подпись точки

Подпись \_\_\_\_\_ Дата «\_\_» \_\_\_\_\_ 20\_\_ г.

Место для оттиска печати лица, составившего описание местоположения границ объекта

## Раздел 4

### План границ объекта<sup>9</sup>



Масштаб: в 1 см - 97 м

Территориальная зона П2, часть 2

Используемые условные знаки и обозначения:



Граница территориальной зоны



Поворотная точка

13

Подпись точки


Подпись \_\_\_\_\_ Дата «\_\_» \_\_\_\_\_ 20\_\_ г.

Место для оттиска печати лица, составившего описание местоположения границ объекта



## Раздел 4

### План границ объекта<sup>9</sup>



Масштаб: в 1 см - 56 м

Территориальная зона П2, часть 3

Используемые условные знаки и обозначения:



Граница территориальной зоны



Поворотная точка

13

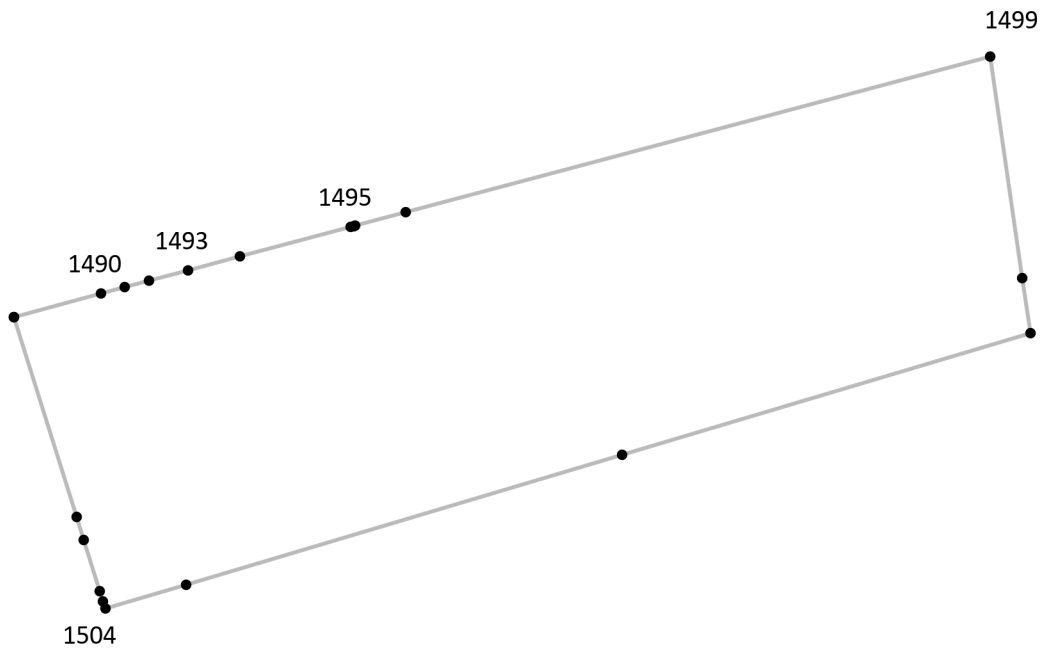
Подпись точки

Подпись \_\_\_\_\_ Дата « \_\_\_ » \_\_\_\_\_ 20\_\_ г.

Место для оттиска печати лица, составившего описание местоположения границ объекта

## Раздел 4

### План границ объекта<sup>9</sup>



Масштаб: в 1 см - 5.7 м

Территориальная зона П2, часть 4

Используемые условные знаки и обозначения:



Граница территориальной зоны



Поворотная точка

13

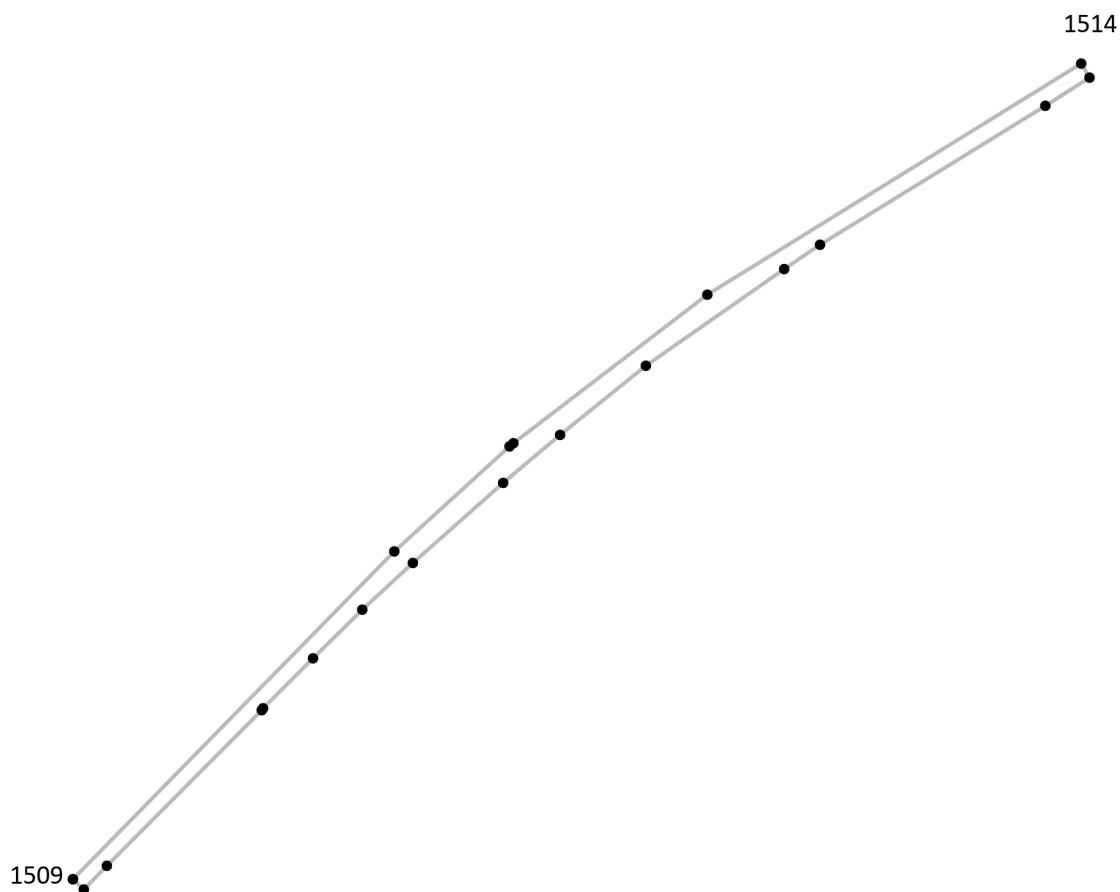
Подпись точки

Подпись \_\_\_\_\_ Дата « \_\_\_ » \_\_\_\_\_ 20\_\_ г.

Место для оттиска печати лица, составившего описание местоположения границ объекта

## Раздел 4

### План границ объекта<sup>9</sup>



Масштаб: в 1 см - 46 м

Территориальная зона П2, часть 5

Используемые условные знаки и обозначения:



Граница территориальной зоны



Поворотная точка

13

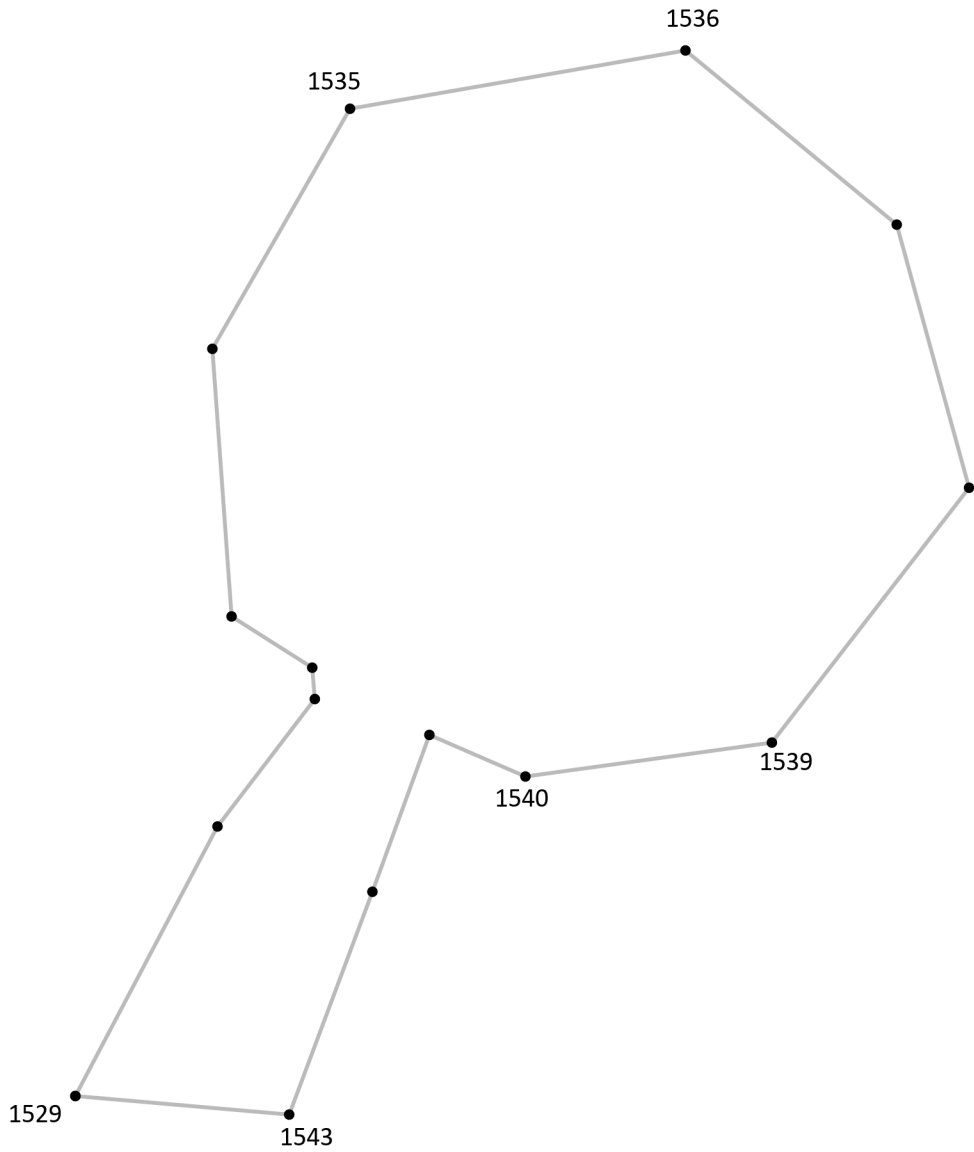
Подпись точки

Подпись \_\_\_\_\_ Дата « \_\_\_ » \_\_\_\_\_ 20\_\_ г.

Место для оттиска печати лица, составившего описание местоположения границ объекта

## Раздел 4

### План границ объекта<sup>9</sup>



Масштаб: в 1 см - 8.0 м

Территориальная зона П2, часть 6

Используемые условные знаки и обозначения:



Граница территориальной зоны



Поворотная точка

13

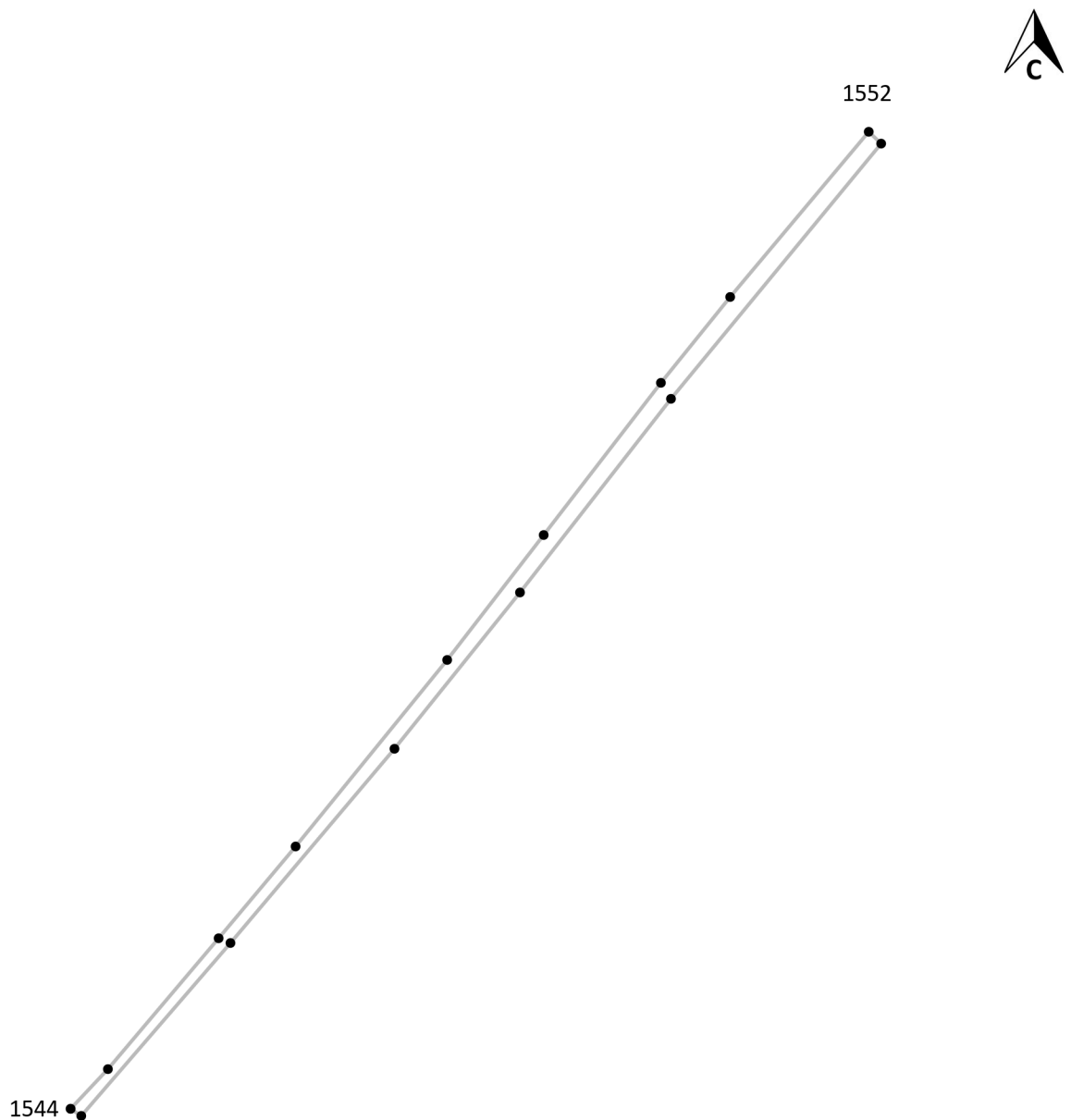
Подпись точки

Подпись \_\_\_\_\_ Дата « \_\_\_ » \_\_\_\_\_ 20\_\_ г.

Место для оттиска печати лица, составившего описание местоположения границ объекта

## Раздел 4

### План границ объекта<sup>9</sup>



Масштаб: в 1 см - 68 м

Территориальная зона П2, часть 7

Используемые условные знаки и обозначения:



Граница территориальной зоны



Поворотная точка

13

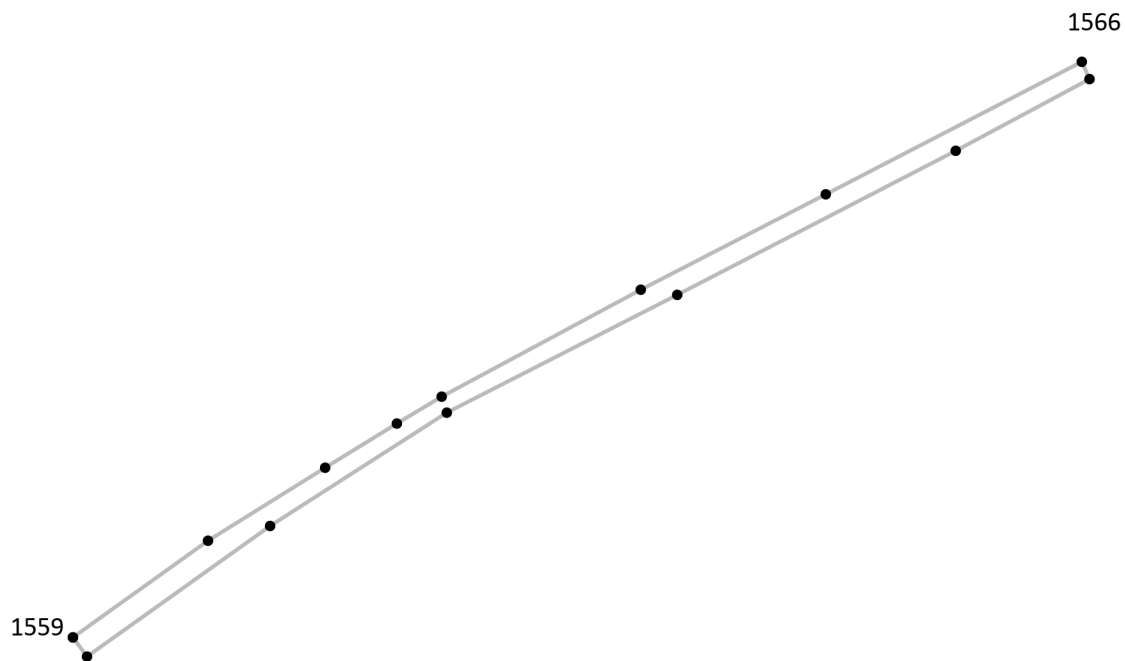
Подпись точки

Подпись \_\_\_\_\_ Дата « \_\_\_ » \_\_\_\_\_ 20\_\_ г.

Место для оттиска печати лица, составившего описание местоположения границ объекта

## Раздел 4

### План границ объекта<sup>9</sup>



Масштаб: в 1 см - 58 м

Территориальная зона П2, часть 8

Используемые условные знаки и обозначения:



Граница территориальной зоны



Поворотная точка

13

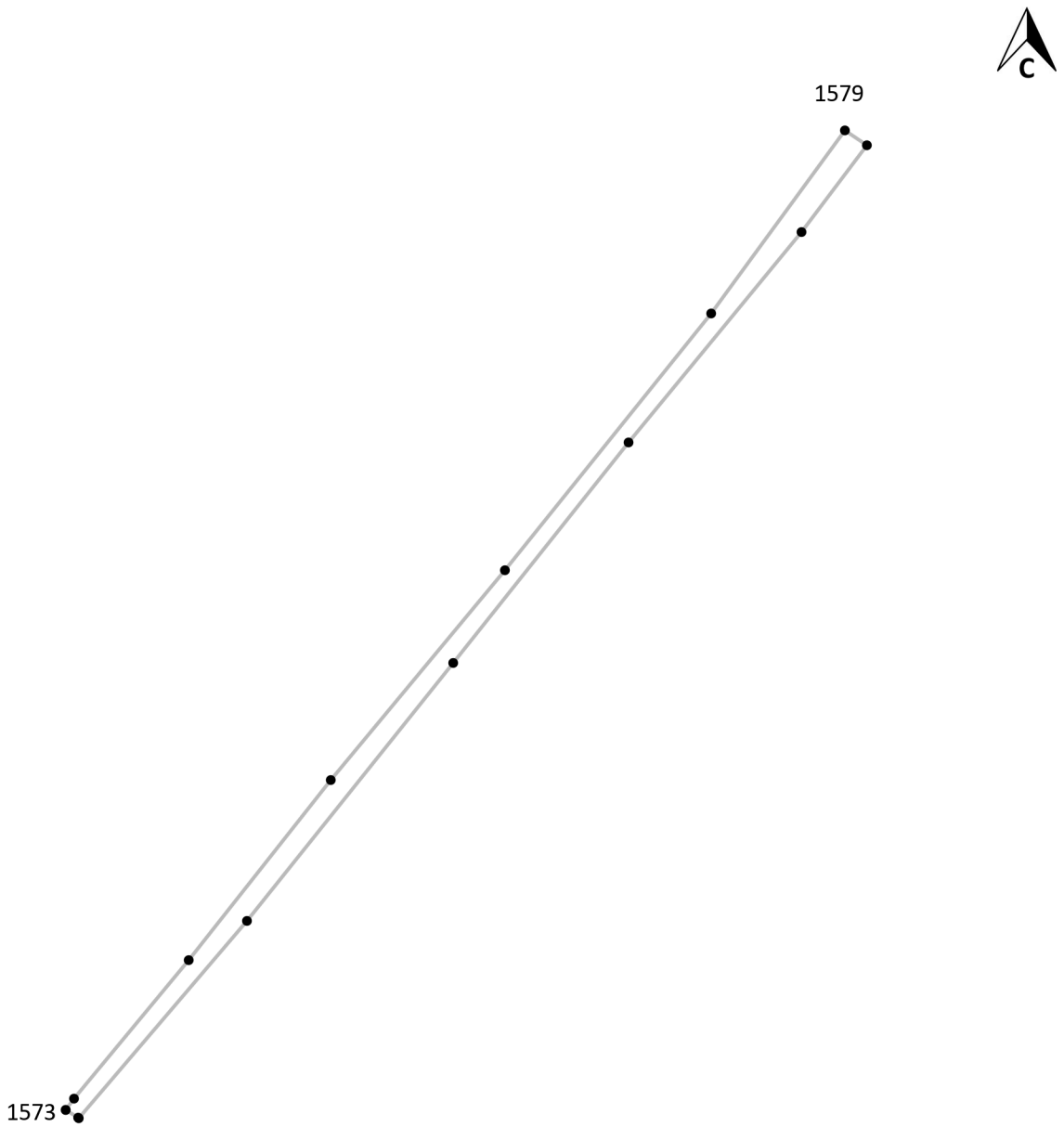
Подпись точки

Подпись \_\_\_\_\_ Дата « \_\_\_ » \_\_\_\_\_ 20 \_\_\_ г.

Место для оттиска печати лица, составившего описание местоположения границ объекта

## Раздел 4

### План границ объекта<sup>9</sup>



Масштаб: в 1 см - 50 м

Территориальная зона П2, часть 9

Используемые условные знаки и обозначения:



Граница территориальной зоны



Поворотная точка

13

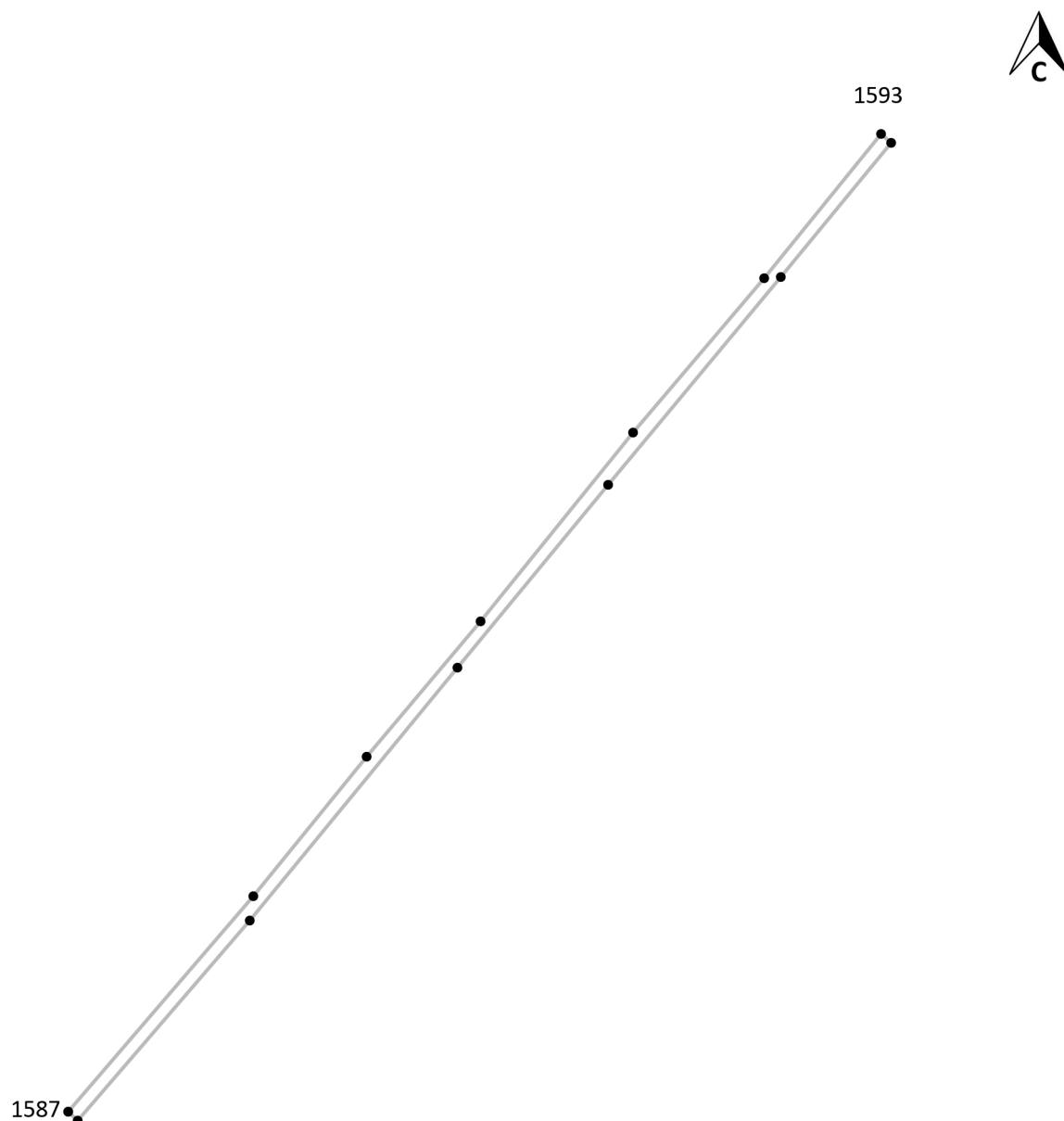
Подпись точки

Подпись \_\_\_\_\_ Дата « \_\_\_ » \_\_\_\_\_ 20\_\_ г.

Место для оттиска печати лица, составившего описание местоположения границ объекта

## Раздел 4

### План границ объекта<sup>9</sup>



Масштаб: в 1 см - 67 м

Территориальная зона П2, часть 10

Используемые условные знаки и обозначения:



Граница территориальной зоны



Поворотная точка

13

Подпись точки

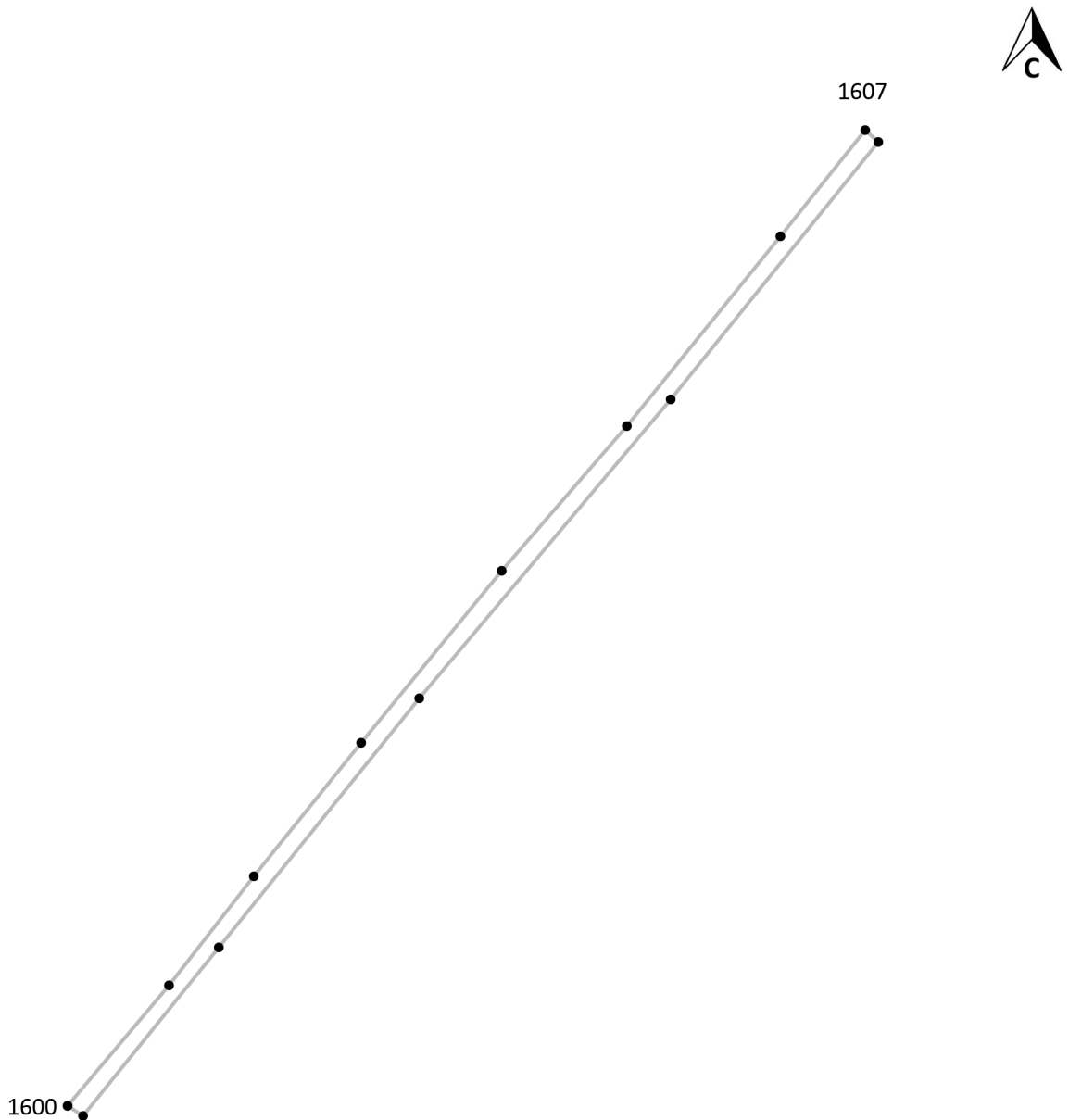
Подпись \_\_\_\_\_ Дата « \_\_\_ » \_\_\_\_\_ 20\_\_ г.

Место для оттиска печати лица, составившего описание местоположения границ объекта



## Раздел 4

### План границ объекта<sup>9</sup>



Масштаб: в 1 см - 56 м

Территориальная зона П2, часть 11

Используемые условные знаки и обозначения:



Граница территориальной зоны



Поворотная точка

13


Подпись точки

Подпись \_\_\_\_\_ Дата « \_\_\_ » \_\_\_\_\_ 20\_\_ г.

Место для оттиска печати лица, составившего описание местоположения границ объекта

## Раздел 4

### План границ объекта<sup>9</sup>



Масштаб: в 1 см - 49 м

Территориальная зона П2, часть 12

Используемые условные знаки и обозначения:



Граница территориальной зоны



Поворотная точка

13

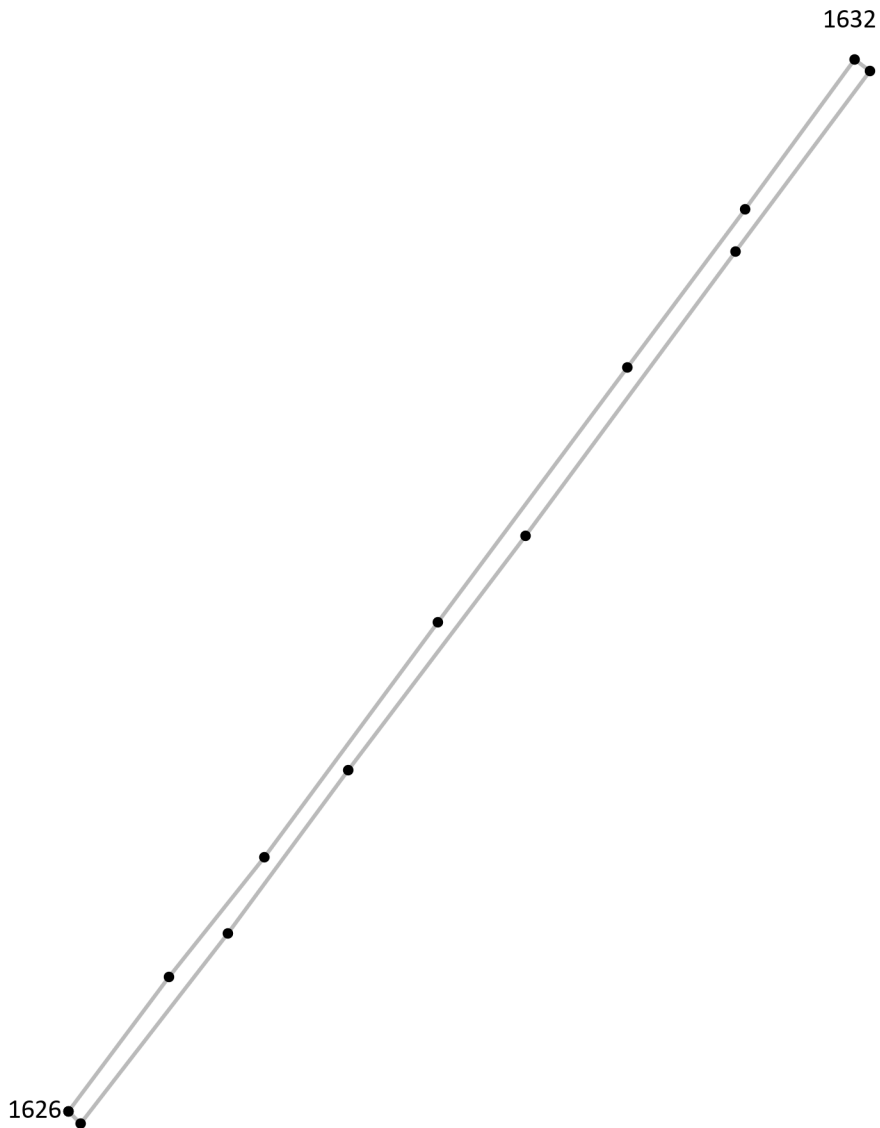
Подпись точки

Подпись \_\_\_\_\_ Дата « \_\_\_ » \_\_\_\_\_ 20\_\_ г.

Место для оттиска печати лица, составившего описание местоположения границ объекта

## Раздел 4

### План границ объекта<sup>9</sup>



Масштаб: в 1 см - 72 м

Территориальная зона П2, часть 13

Используемые условные знаки и обозначения:



Граница территориальной зоны



Поворотная точка

13

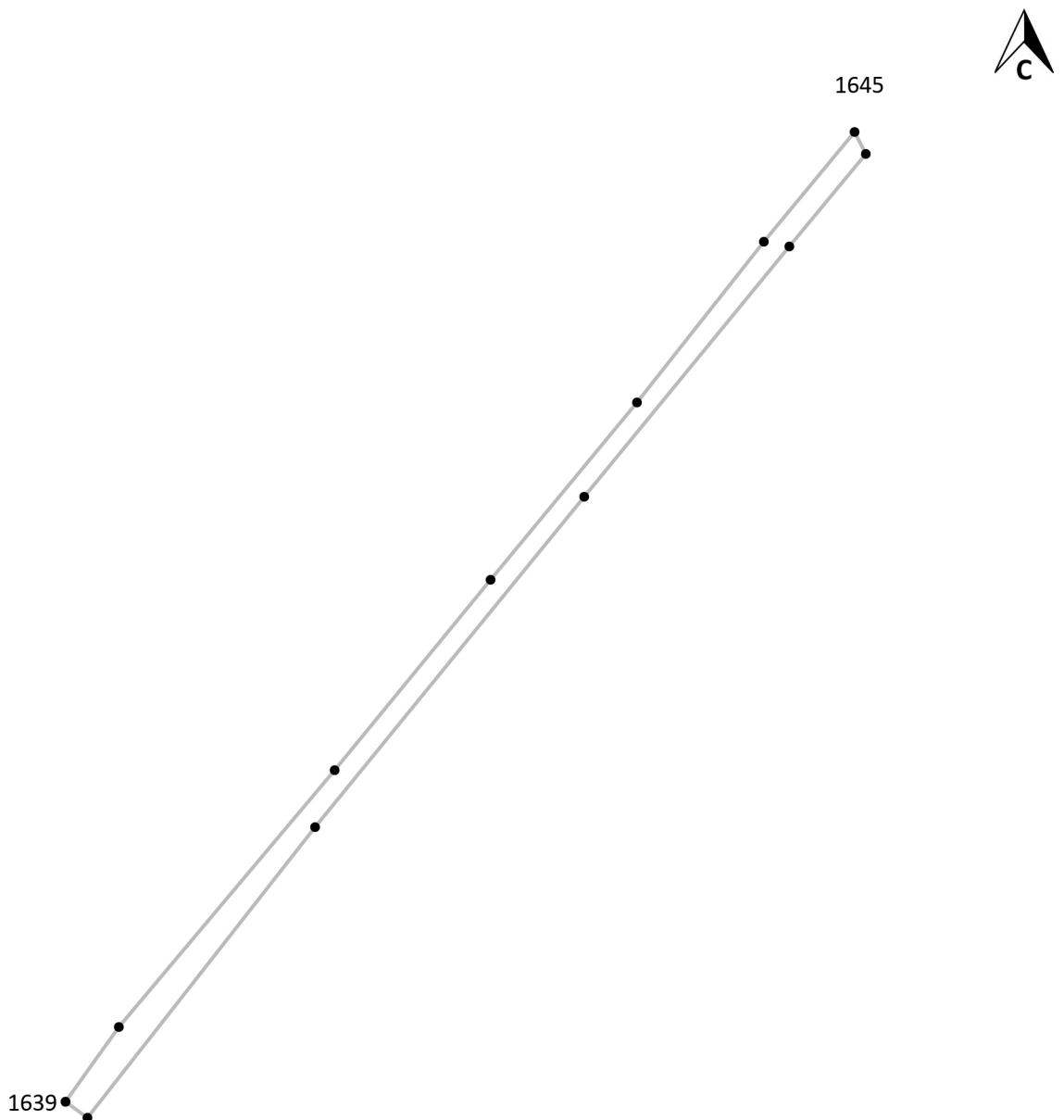
Подпись точки

Подпись \_\_\_\_\_ Дата « \_\_\_ » \_\_\_\_\_ 20\_\_ г.

Место для оттиска печати лица, составившего описание местоположения границ объекта

## Раздел 4

### План границ объекта<sup>9</sup>



Масштаб: в 1 см - 41 м

Территориальная зона П2, часть 14

Используемые условные знаки и обозначения:



Граница территориальной зоны



Поворотная точка

13

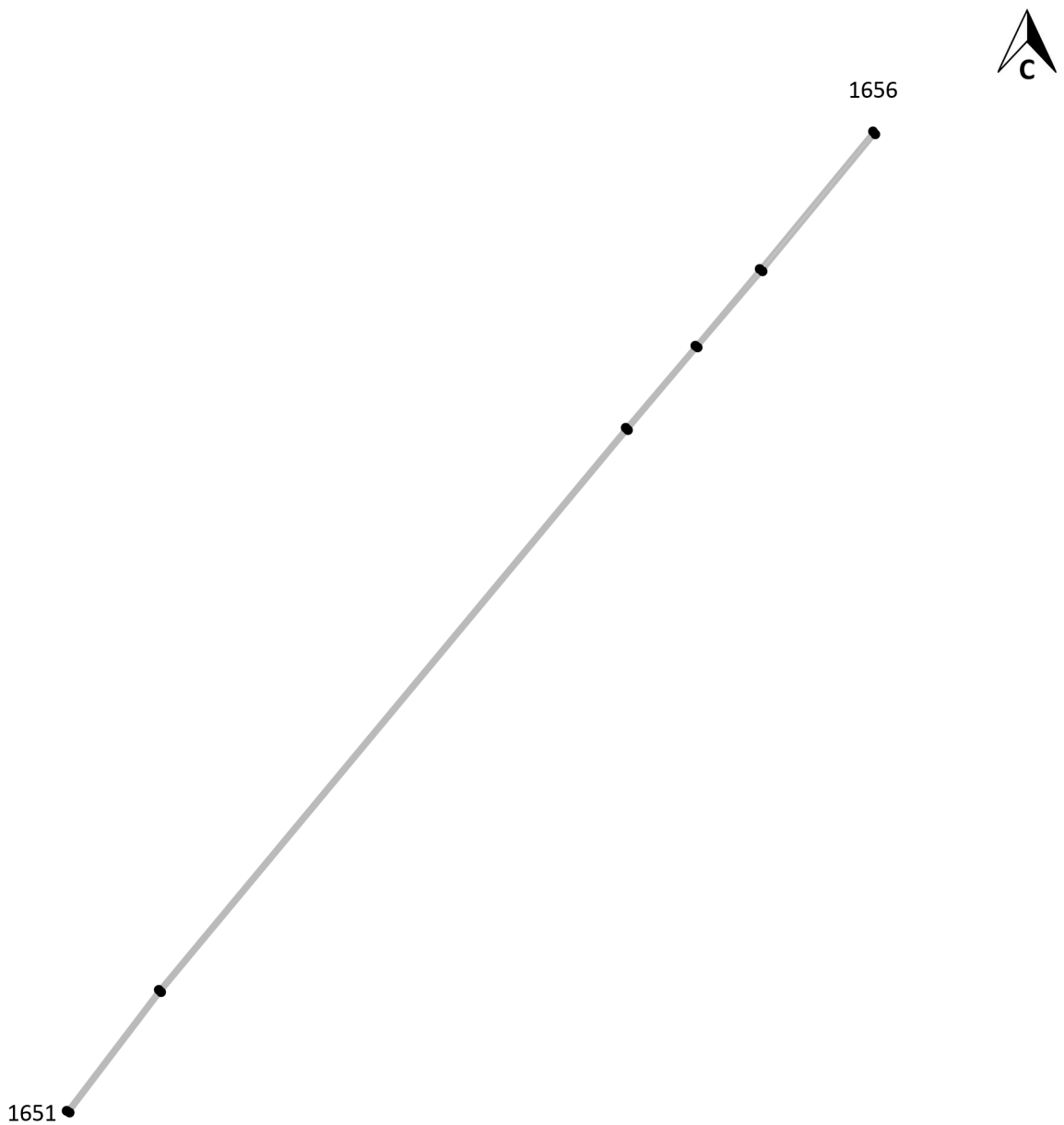
Подпись точки

Подпись \_\_\_\_\_ Дата « \_\_\_ » \_\_\_\_\_ 20\_\_ г.

Место для оттиска печати лица, составившего описание местоположения границ объекта

## Раздел 4


### План границ объекта<sup>9</sup>



Масштаб: в 1 см - 122 м

Территориальная зона П2, часть 15

Используемые условные знаки и обозначения:

 Граница территориальной зоны

• Поворотная точка

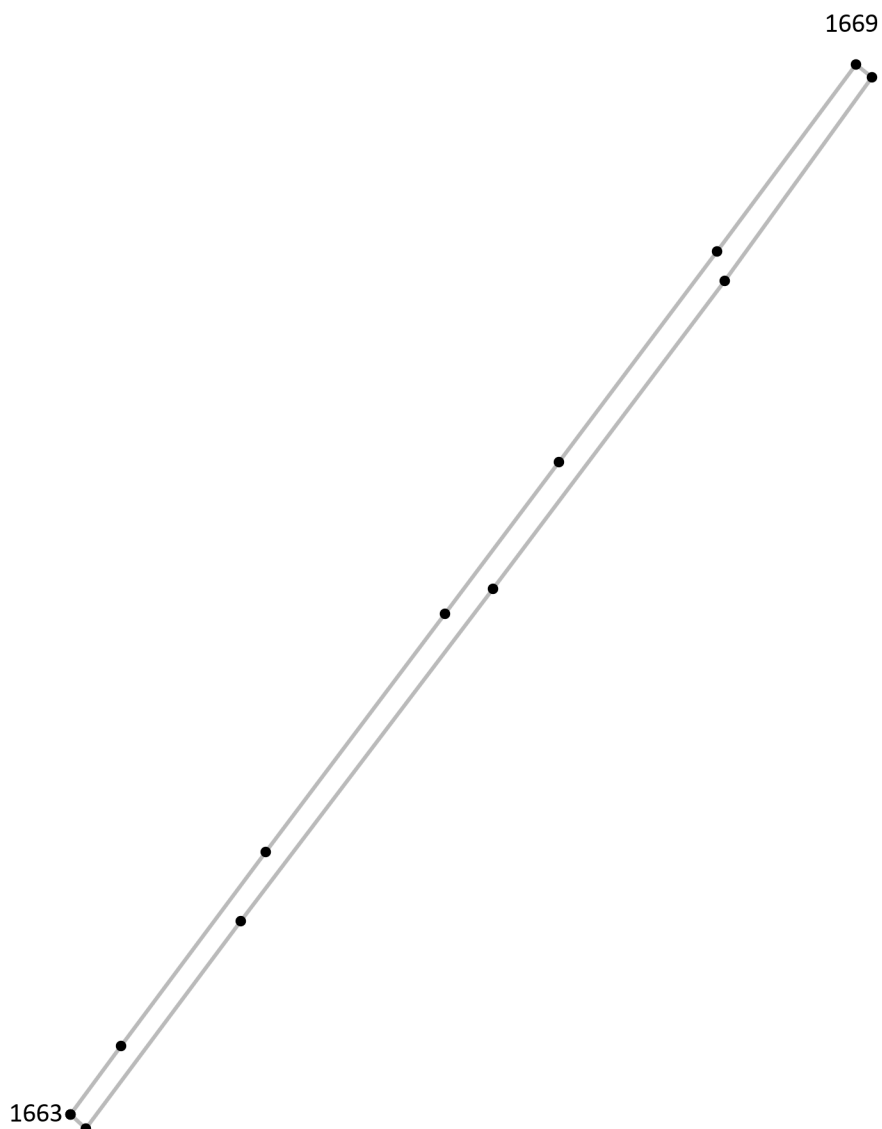
13 Подпись точки

Подпись \_\_\_\_\_ Дата «\_\_» \_\_\_\_\_ 20\_\_ г.

Место для оттиска печати лица, составившего описание местоположения границ объекта

## Раздел 4

### План границ объекта<sup>9</sup>



Масштаб: в 1 см - 68 м

Территориальная зона П2, часть 16

Используемые условные знаки и обозначения:



Граница территориальной зоны



Поворотная точка

13

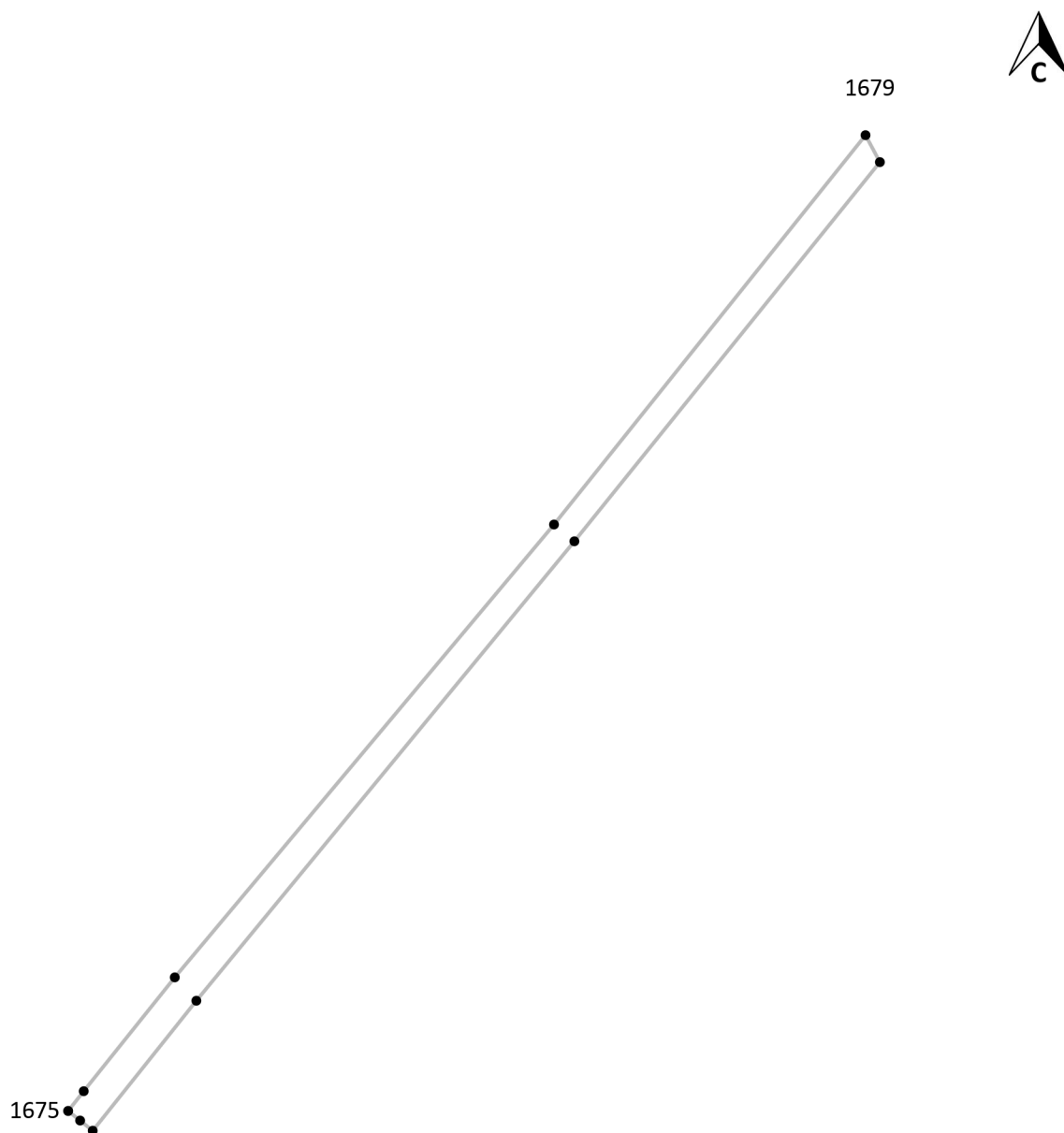
Подпись точки

Подпись \_\_\_\_\_ Дата « \_\_\_ » \_\_\_\_\_ 20\_\_ г.

Место для оттиска печати лица, составившего описание местоположения границ объекта

## Раздел 4

### План границ объекта<sup>9</sup>



Масштаб: в 1 см - 23 м

Территориальная зона П2, часть 17

Используемые условные знаки и обозначения:



Граница территориальной зоны



Поворотная точка

13

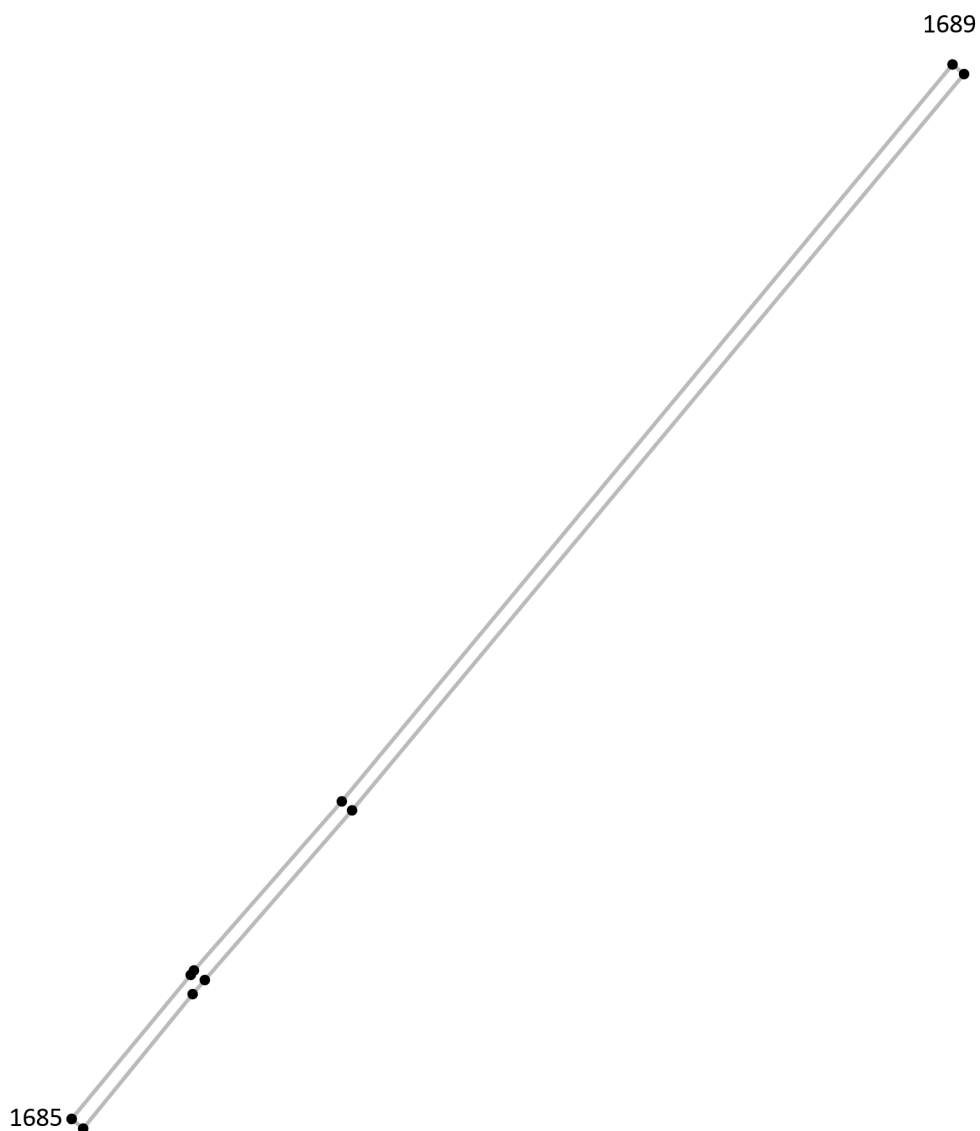
Подпись точки

Подпись \_\_\_\_\_ Дата « \_\_\_ » \_\_\_\_\_ 20\_\_ г.

Место для оттиска печати лица, составившего описание местоположения границ объекта

## Раздел 4

### План границ объекта<sup>9</sup>



Масштаб: в 1 см - 34 м

Территориальная зона П2, часть 18

Используемые условные знаки и обозначения:



Граница территориальной зоны



Поворотная точка

13

Подпись точки

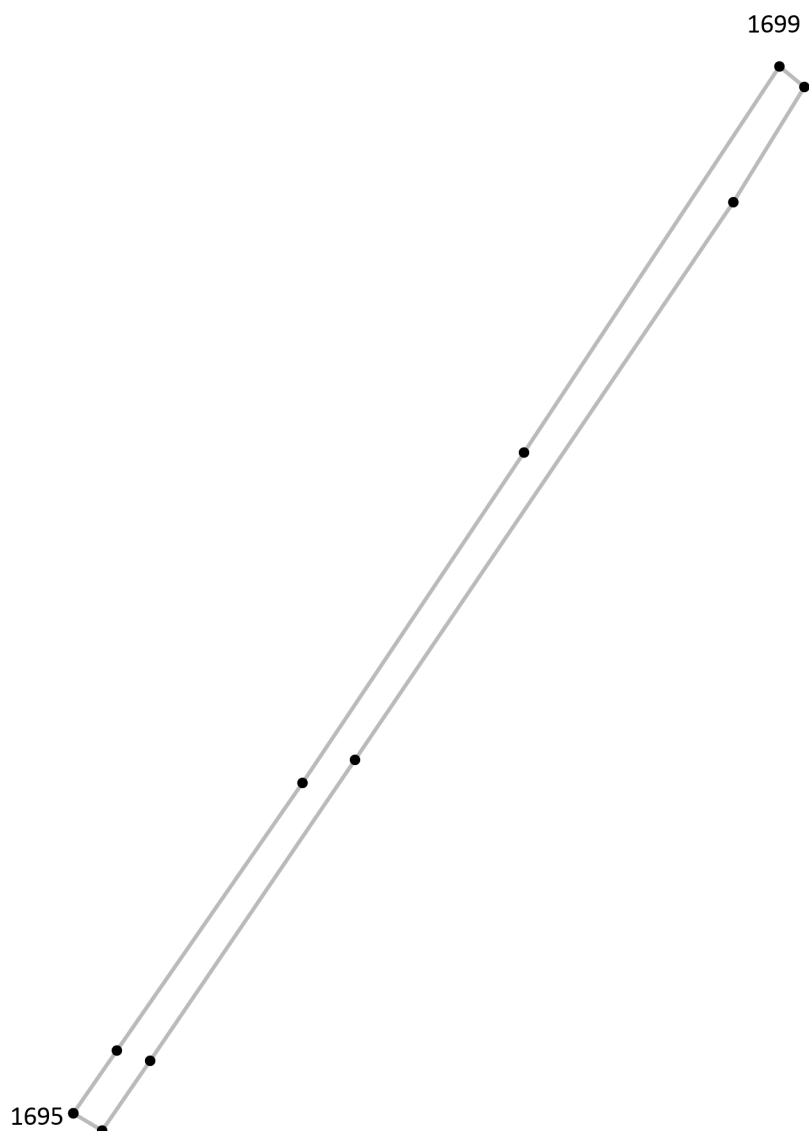
Подпись \_\_\_\_\_ Дата « \_\_\_ » \_\_\_\_\_ 20\_\_ г.

Место для оттиска печати лица, составившего описание местоположения границ объекта



## Раздел 4

### План границ объекта<sup>9</sup>



Масштаб: в 1 см - 35 м

Территориальная зона П2, часть 19

Используемые условные знаки и обозначения:



Граница территориальной зоны



Поворотная точка

13


Подпись точки

Подпись \_\_\_\_\_ Дата « \_\_\_ » \_\_\_\_\_ 20\_\_ г.

Место для оттиска печати лица, составившего описание местоположения границ объекта

## Раздел 4

### План границ объекта<sup>9</sup>



Масштаб: в 1 см - 55 м

Территориальная зона П2, часть 20

Используемые условные знаки и обозначения:



Граница территориальной зоны



Поворотная точка

13

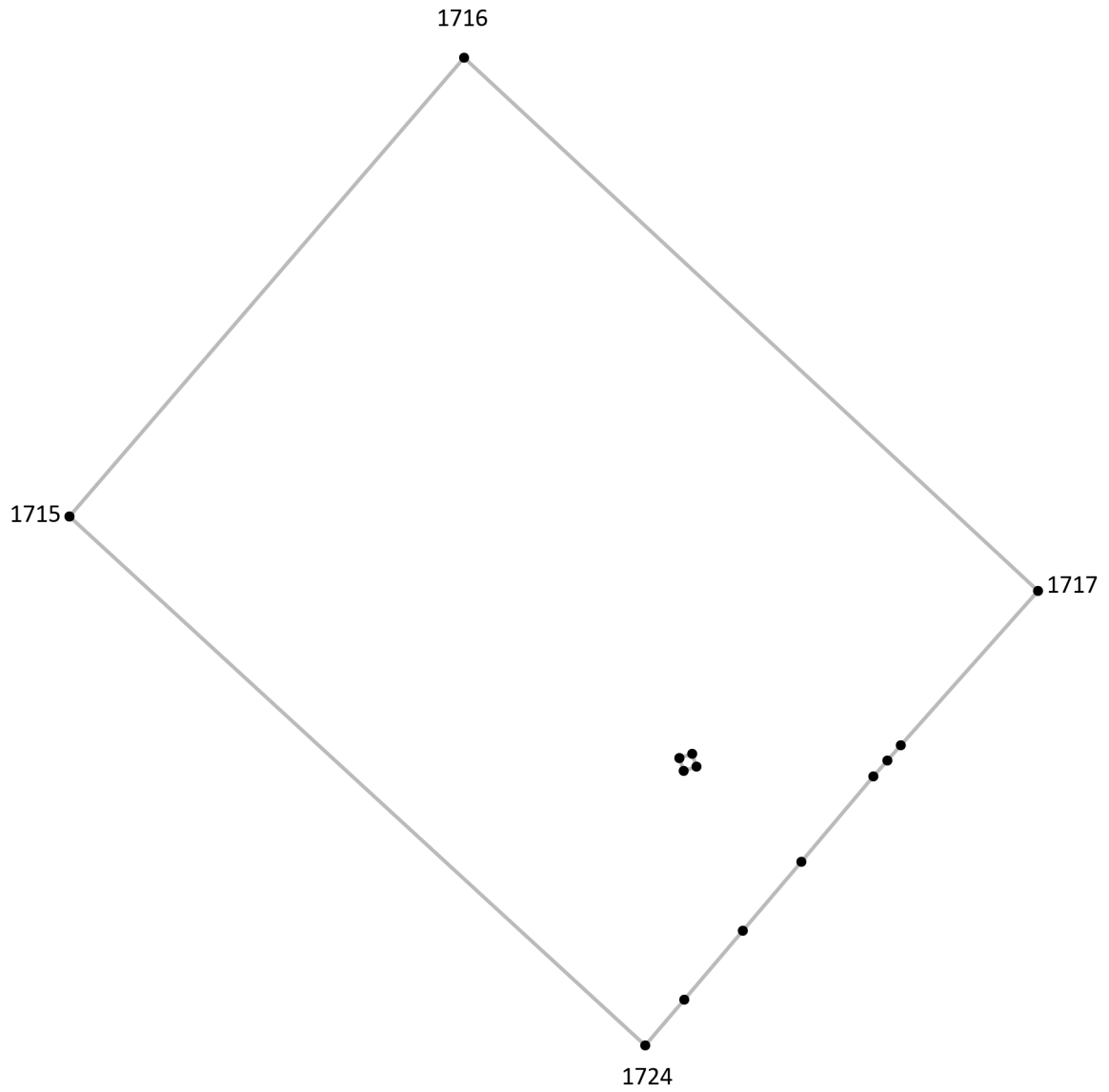
Подпись точки

Подпись \_\_\_\_\_ Дата « \_\_\_ » \_\_\_\_\_ 20\_\_ г.

Место для оттиска печати лица, составившего описание местоположения границ объекта

## Раздел 4

### План границ объекта<sup>9</sup>



Масштаб: в 1 см - 9.3 м

Территориальная зона П2, часть 21

Используемые условные знаки и обозначения:



Граница территориальной зоны



Поворотная точка

13


Подпись точки

Подпись \_\_\_\_\_ Дата « \_\_\_ » \_\_\_\_\_ 20\_\_ г.

Место для оттиска печати лица, составившего описание местоположения границ объекта

## Раздел 4

### План границ объекта<sup>9</sup>



Масштаб: в 1 см - 11 м

Территориальная зона П2, часть 22

Используемые условные знаки и обозначения:



Граница территориальной зоны



Поворотная точка

13

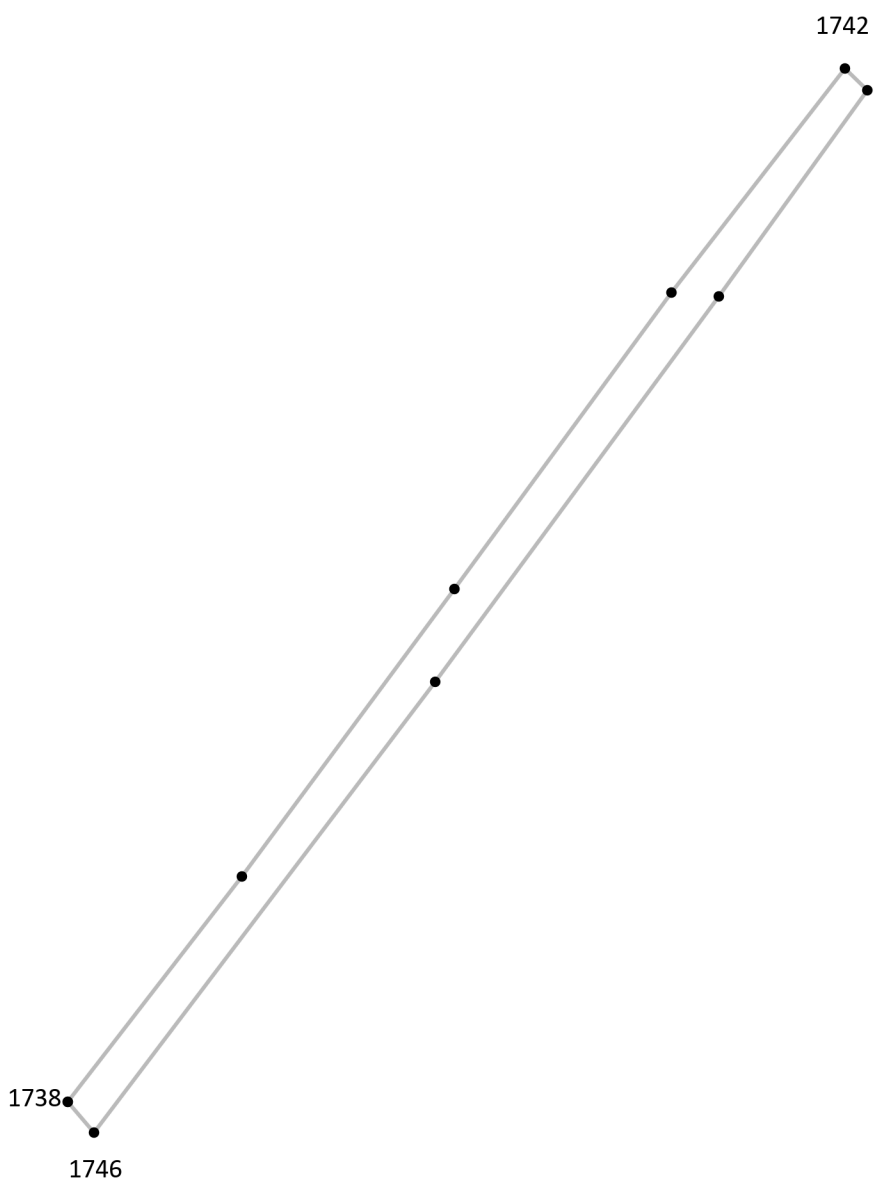
Подпись точки

Подпись \_\_\_\_\_ Дата « \_\_\_ » \_\_\_\_\_ 20\_\_ г.

Место для оттиска печати лица, составившего описание местоположения границ объекта

## Раздел 4

### План границ объекта<sup>9</sup>



Масштаб: в 1 см - 36 м

Территориальная зона П2, часть 23

Используемые условные знаки и обозначения:



Граница территориальной зоны



Поворотная точка

13

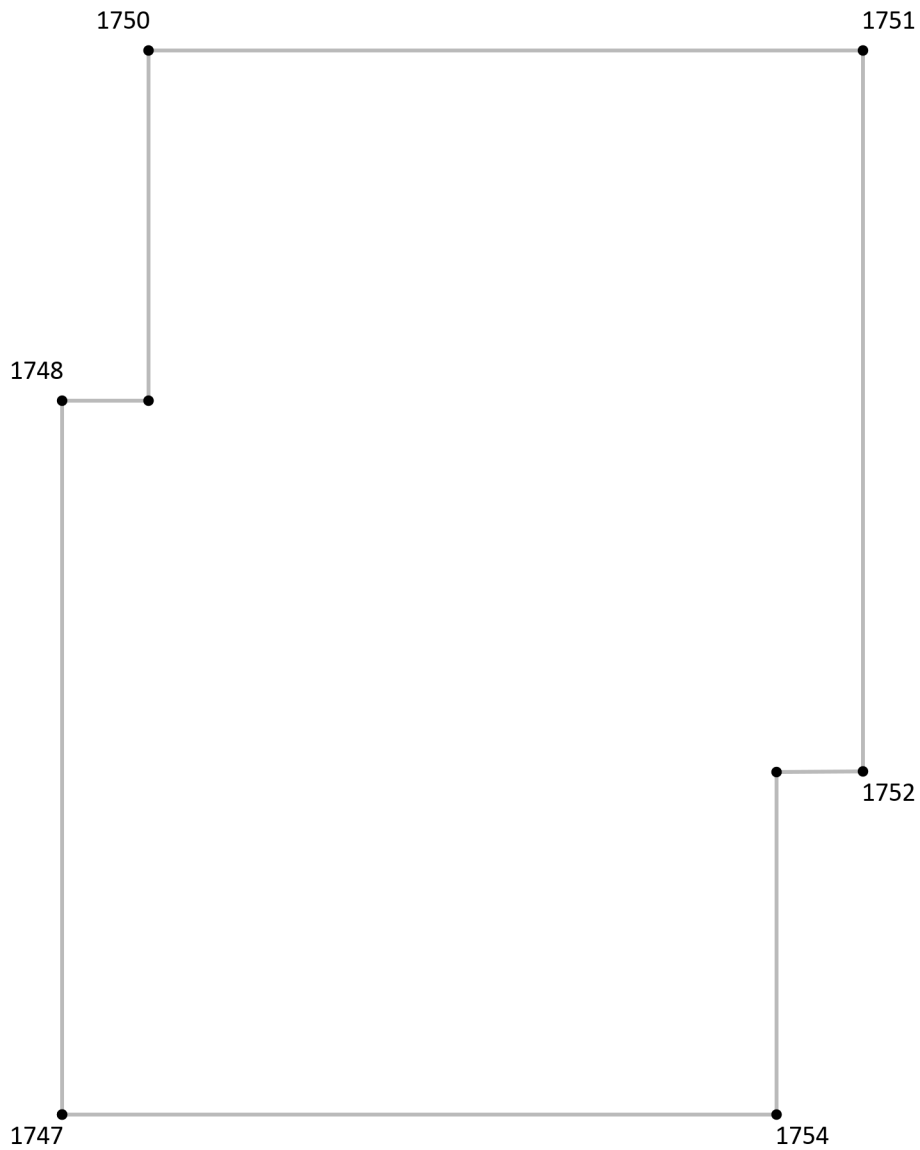
Подпись точки

Подпись \_\_\_\_\_ Дата « \_\_\_ » \_\_\_\_\_ 20\_\_ г.

Место для оттиска печати лица, составившего описание местоположения границ объекта

## Раздел 4

### План границ объекта<sup>9</sup>



Масштаб: в 1 см - 6.3 м

Территориальная зона П2, часть 24

Используемые условные знаки и обозначения:



Граница территориальной зоны



Поворотная точка

13

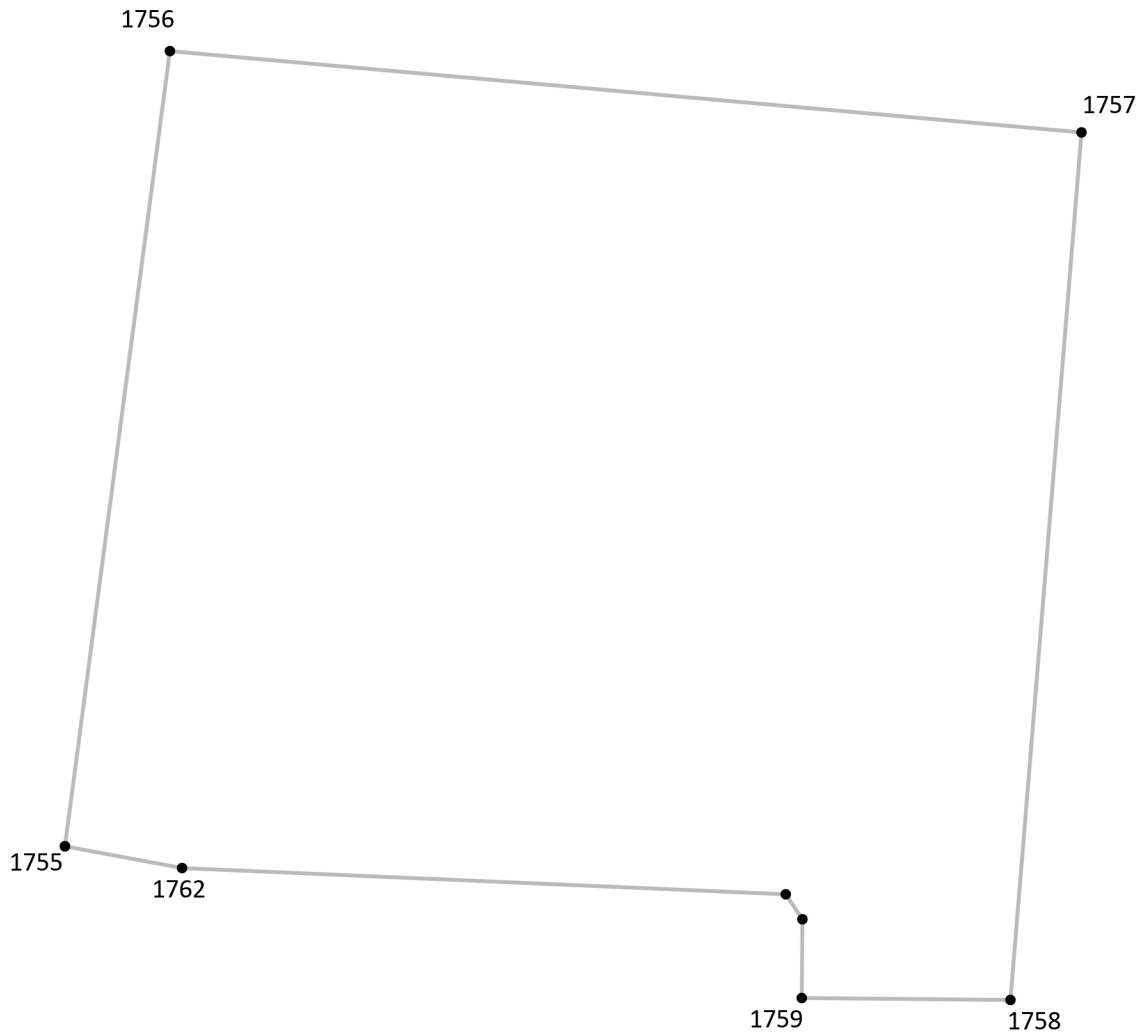
Подпись точки

Подпись \_\_\_\_\_ Дата « \_\_\_ » \_\_\_\_\_ 20\_\_ г.

Место для оттиска печати лица, составившего описание местоположения границ объекта

## Раздел 4

### План границ объекта<sup>9</sup>



Масштаб: в 1 см - 4.8 м

Территориальная зона П2, часть 25

Используемые условные знаки и обозначения:



Граница территориальной зоны



Поворотная точка

13

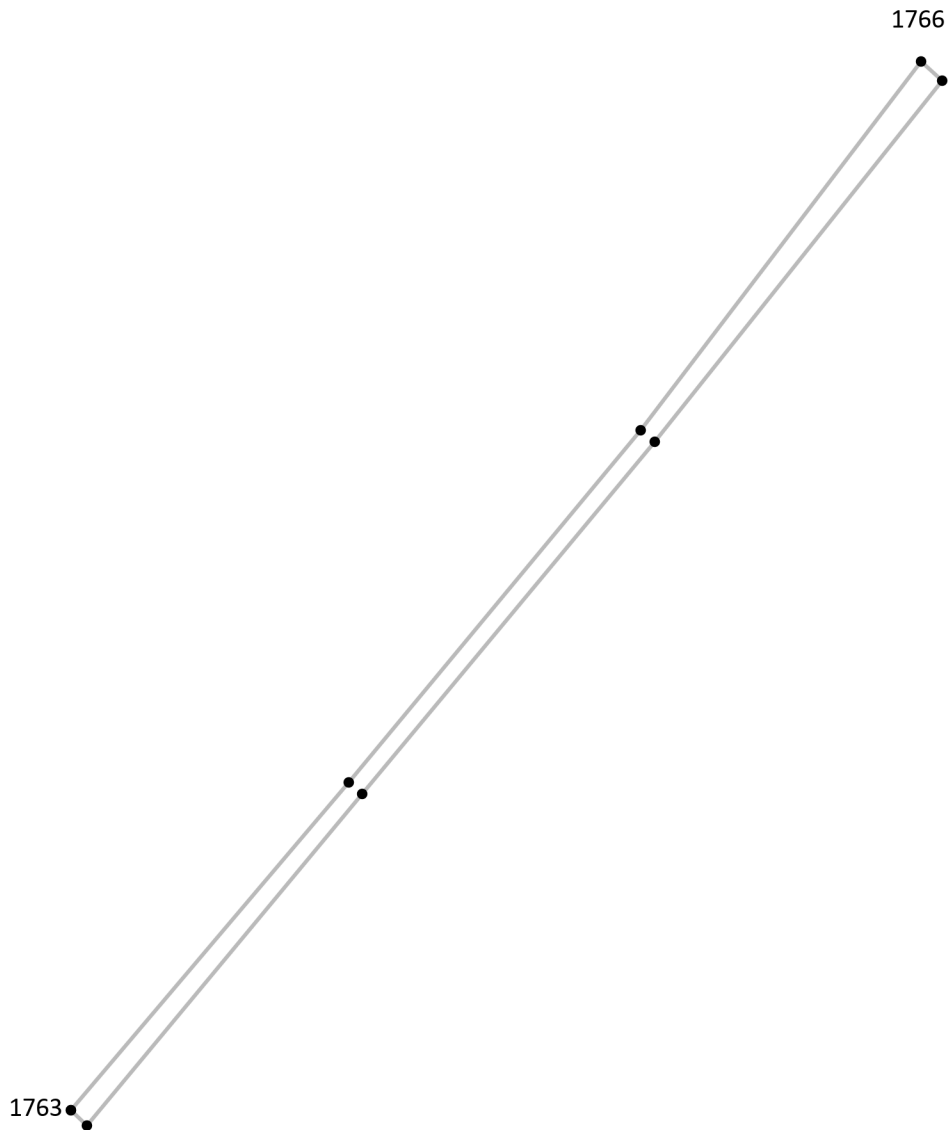
Подпись точки

Подпись \_\_\_\_\_ Дата « \_\_\_ » \_\_\_\_\_ 20\_\_ г.

Место для оттиска печати лица, составившего описание местоположения границ объекта

## Раздел 4

### План границ объекта<sup>9</sup>



Масштаб: в 1 см - 25 м

Территориальная зона П2, часть 26

Используемые условные знаки и обозначения:



Граница территориальной зоны



Поворотная точка

13

Подпись точки

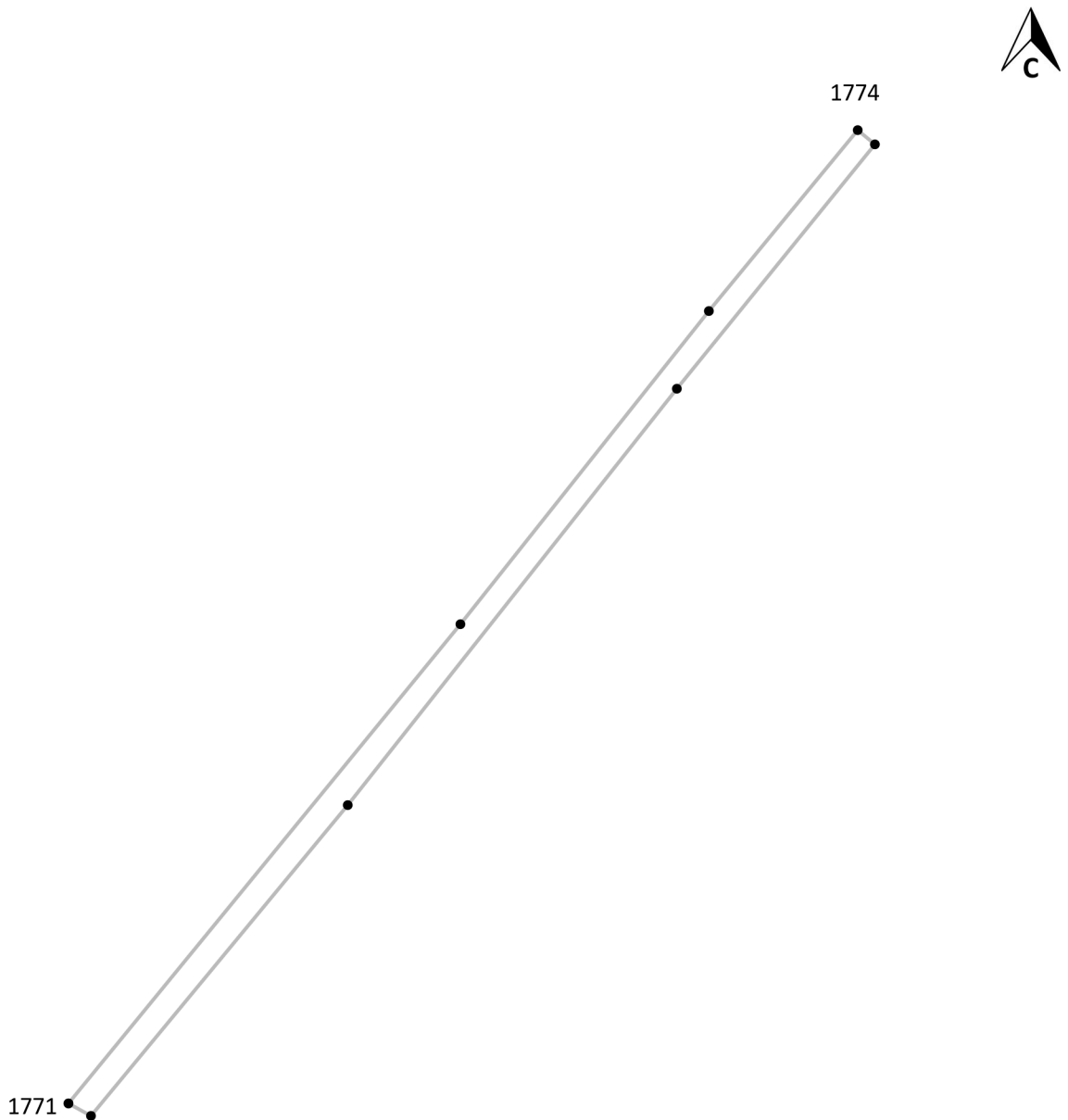
Подпись \_\_\_\_\_ Дата « \_\_\_ » \_\_\_\_\_ 20\_\_ г.

Место для оттиска печати лица, составившего описание местоположения границ объекта



## Раздел 4

### План границ объекта<sup>9</sup>



Масштаб: в 1 см - 40 м

Территориальная зона П2, часть 27

Используемые условные знаки и обозначения:



Граница территориальной зоны



Поворотная точка

13

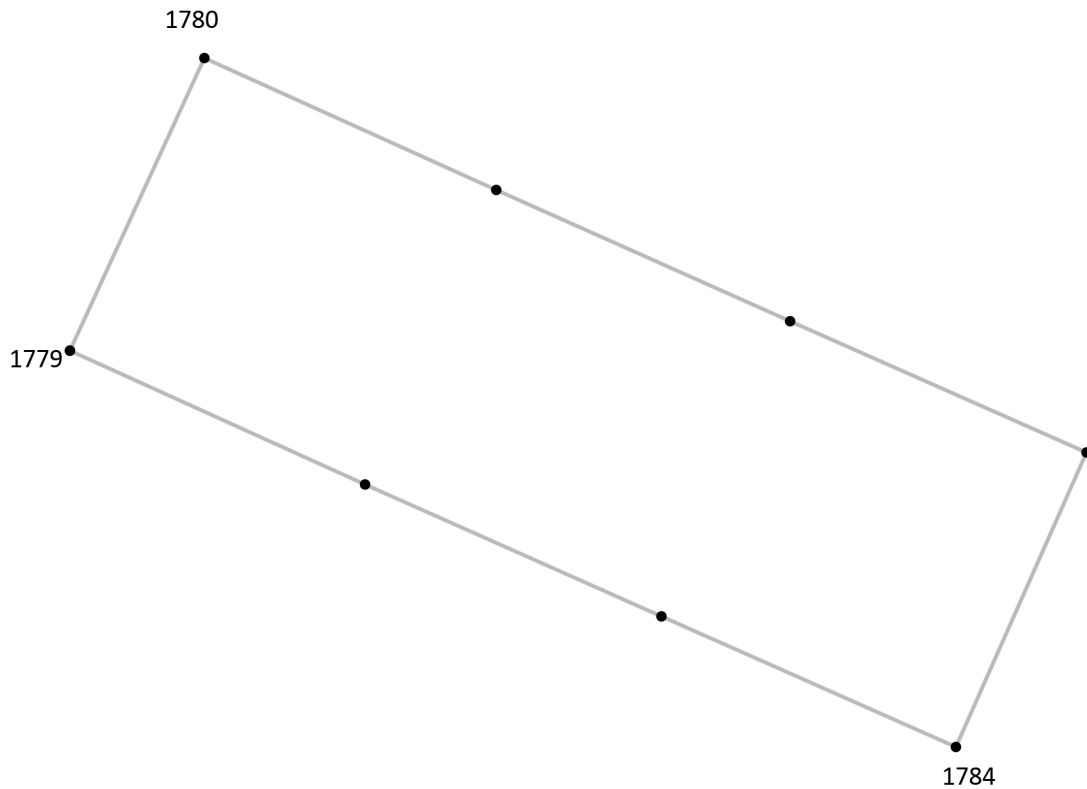
Подпись точки

Подпись \_\_\_\_\_ Дата « \_\_\_ » \_\_\_\_\_ 20\_\_ г.

Место для оттиска печати лица, составившего описание местоположения границ объекта

## Раздел 4

### План границ объекта<sup>9</sup>



Масштаб: в 1 см - 14 м

Территориальная зона П2, часть 28

Используемые условные знаки и обозначения:



Граница территориальной зоны



Поворотная точка

13

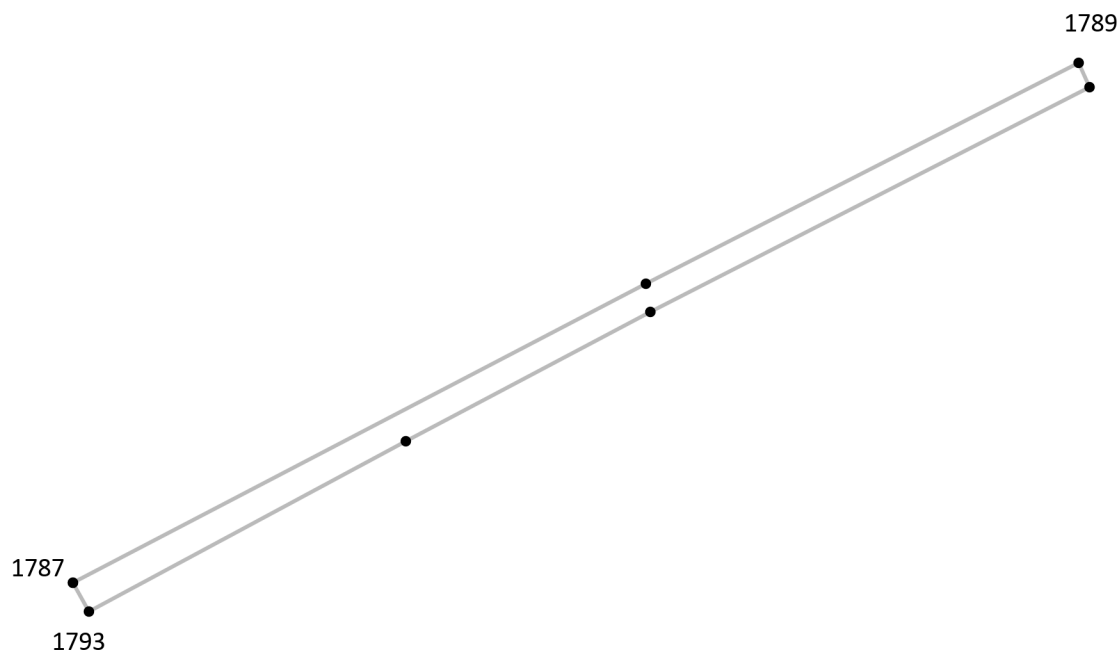
Подпись точки

Подпись \_\_\_\_\_ Дата « \_\_\_ » \_\_\_\_\_ 20\_\_ г.

Место для оттиска печати лица, составившего описание местоположения границ объекта

## Раздел 4

### План границ объекта<sup>9</sup>



Масштаб: в 1 см - 30 м

Территориальная зона П2, часть 29

Используемые условные знаки и обозначения:



Граница территориальной зоны



Поворотная точка

13


Подпись точки

Подпись \_\_\_\_\_ Дата « \_\_\_ » \_\_\_\_\_ 20\_\_ г.

Место для оттиска печати лица, составившего описание местоположения границ объекта

## Раздел 4

### План границ объекта<sup>9</sup>



Масштаб: в 1 см - 45 м

Территориальная зона П2, часть 30

Используемые условные знаки и обозначения:



Граница территориальной зоны



Поворотная точка

13

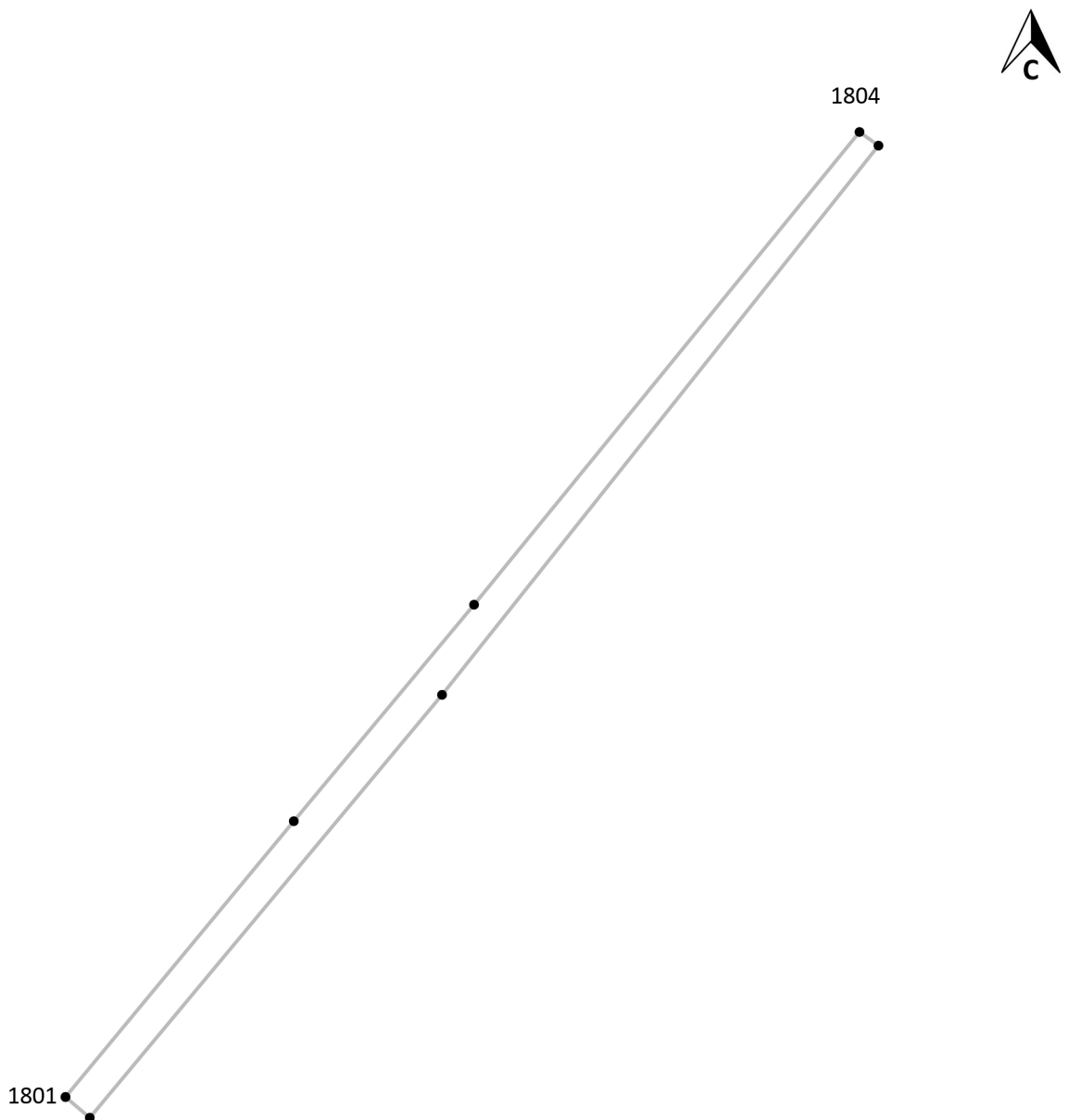
Подпись точки

Подпись \_\_\_\_\_ Дата « \_\_\_ » \_\_\_\_\_ 20\_\_ г.

Место для оттиска печати лица, составившего описание местоположения границ объекта

## Раздел 4


### План границ объекта<sup>9</sup>



Масштаб: в 1 см - 33 м

Территориальная зона П2, часть 31

Используемые условные знаки и обозначения:

 Граница территориальной зоны

• Поворотная точка

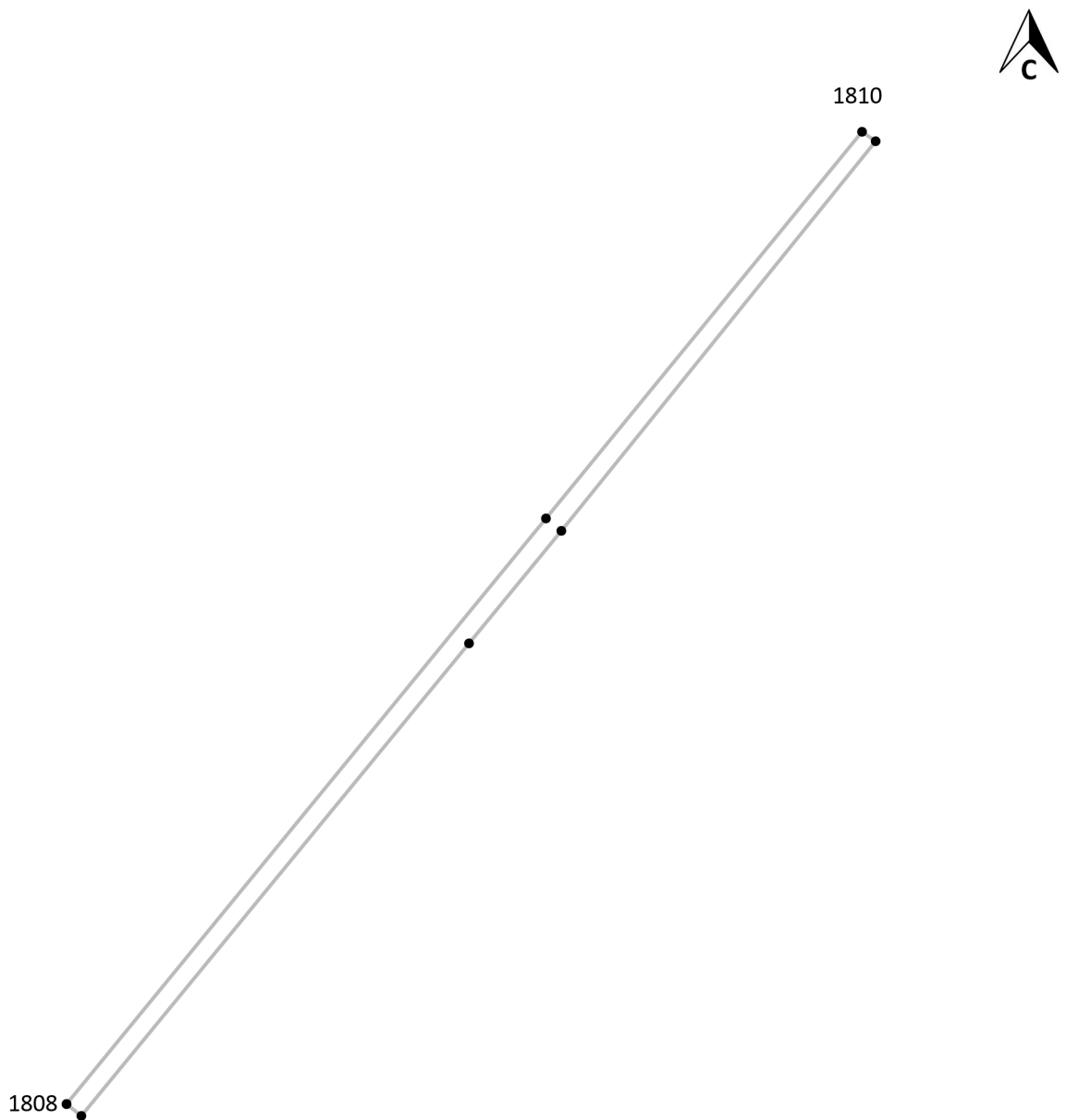
13 Подпись точки

Подпись \_\_\_\_\_ Дата « \_\_\_ » \_\_\_\_\_ 20 \_\_\_ г.

Место для оттиска печати лица, составившего описание местоположения границ объекта

## Раздел 4

### План границ объекта<sup>9</sup>



Масштаб: в 1 см - 25 м

Территориальная зона П2, часть 32

Используемые условные знаки и обозначения:



Граница территориальной зоны



Поворотная точка

13


Подпись точки

Подпись \_\_\_\_\_ Дата « \_\_\_ » \_\_\_\_\_ 20\_\_ г.

Место для оттиска печати лица, составившего описание местоположения границ объекта

## Раздел 4

### План границ объекта<sup>9</sup>



Масштаб: в 1 см - 14 м

Территориальная зона П2, часть 33

Используемые условные знаки и обозначения:



Граница территориальной зоны



Поворотная точка

13

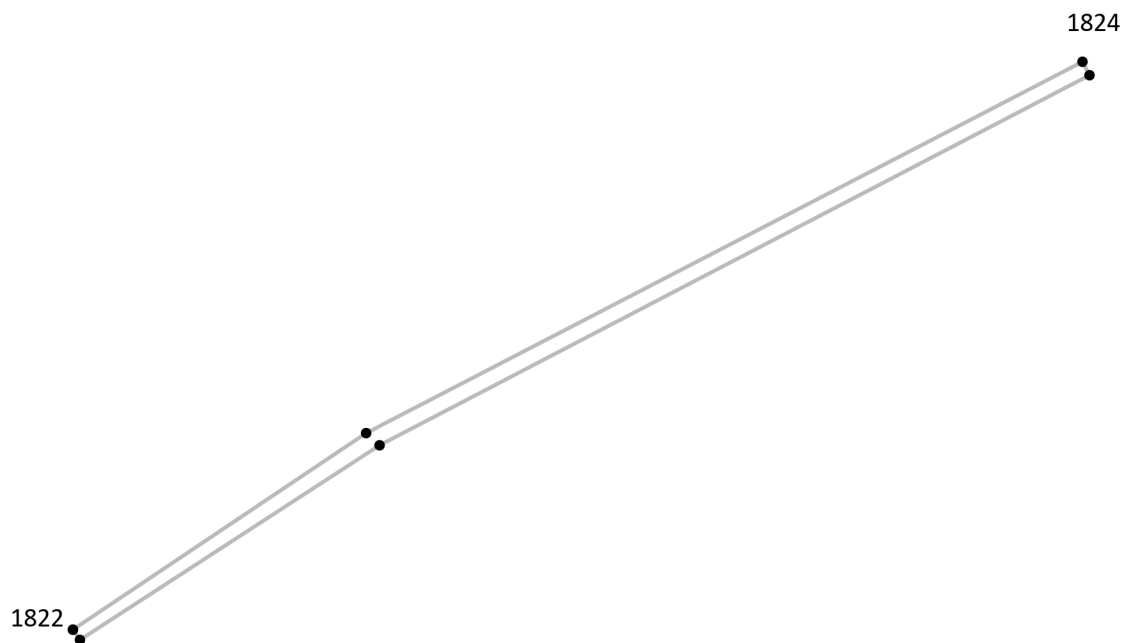
Подпись точки

Подпись \_\_\_\_\_ Дата « \_\_\_ » \_\_\_\_\_ 20\_\_ г.

Место для оттиска печати лица, составившего описание местоположения границ объекта

## Раздел 4

### План границ объекта<sup>9</sup>



Масштаб: в 1 см - 60 м

Территориальная зона П2, часть 34

Используемые условные знаки и обозначения:



Граница территориальной зоны



Поворотная точка

13

Подпись точки

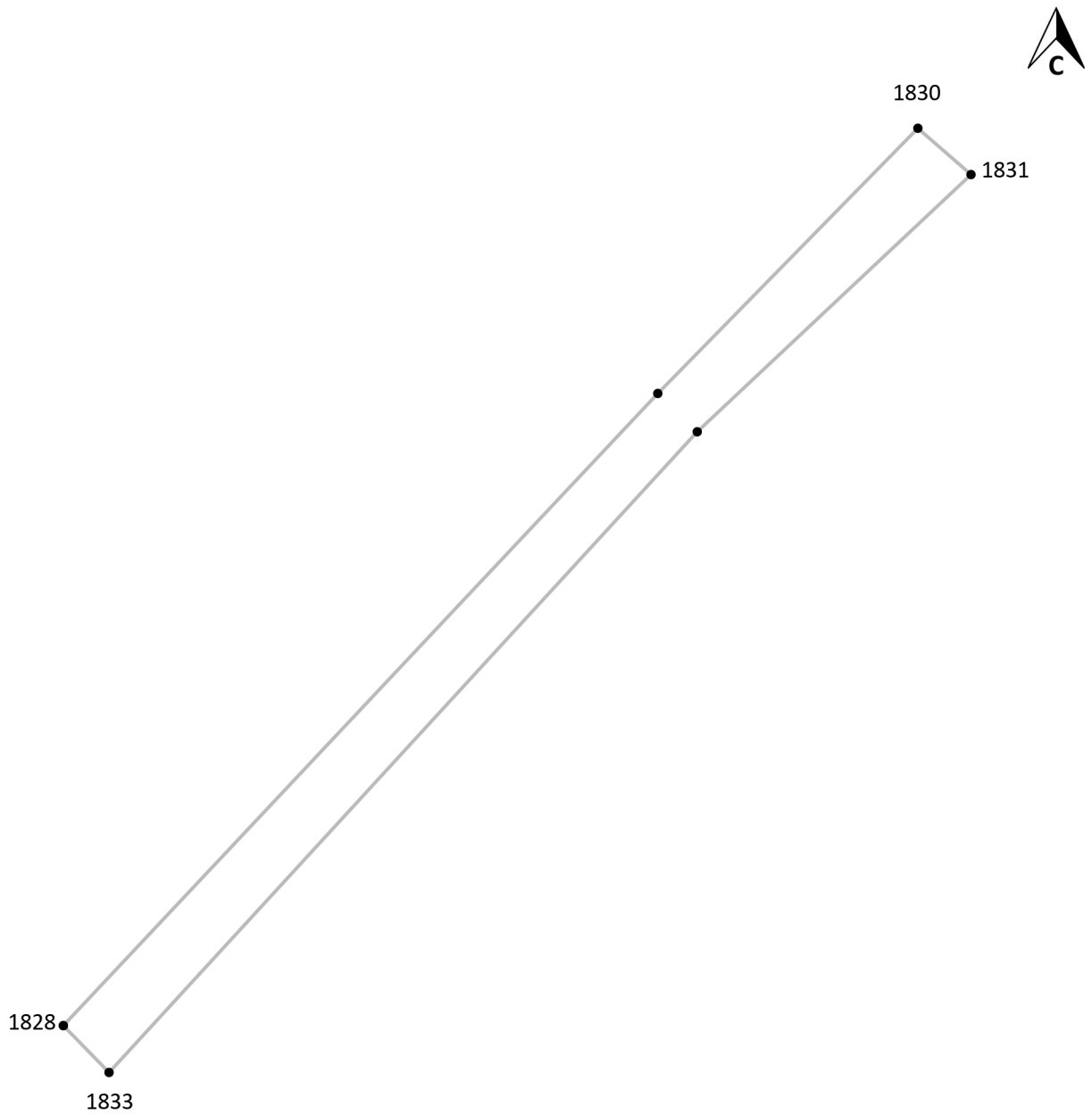
Подпись \_\_\_\_\_ Дата « \_\_\_ » \_\_\_\_\_ 20\_\_ г.

Место для оттиска печати лица, составившего описание местоположения границ объекта



## Раздел 4




### План границ объекта<sup>9</sup>



Масштаб: в 1 см - 13 м

Территориальная зона П2, часть 35

Используемые условные знаки и обозначения:


-  Граница территориальной зоны
-  Поворотная точка
-  Подпись точки

Подпись \_\_\_\_\_ Дата « \_\_\_ » \_\_\_\_\_ 20\_\_ г.

Место для оттиска печати лица, составившего описание местоположения границ объекта

## Раздел 4

### План границ объекта<sup>9</sup>



Масштаб: в 1 см - 41 м

Территориальная зона П2, часть 36

Используемые условные знаки и обозначения:



Граница территориальной зоны



Поворотная точка

13

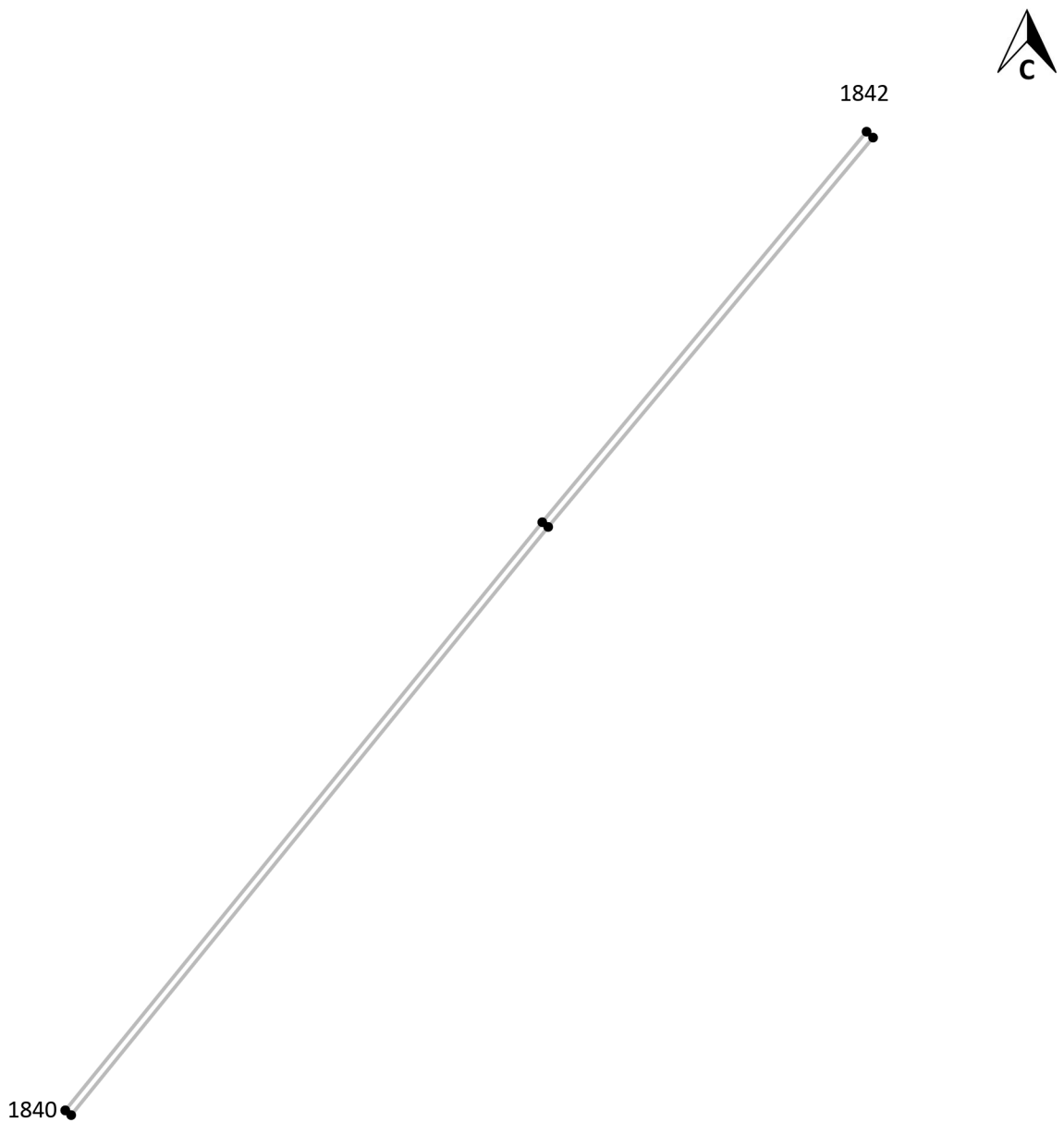
Подпись точки

Подпись \_\_\_\_\_ Дата « \_\_\_ » \_\_\_\_\_ 20\_\_ г.

Место для оттиска печати лица, составившего описание местоположения границ объекта

## Раздел 4


### План границ объекта<sup>9</sup>



Масштаб: в 1 см - 96 м

Территориальная зона П2, часть 37

Используемые условные знаки и обозначения:

 Граница территориальной зоны

• Поворотная точка


13 Подпись точки

Подпись \_\_\_\_\_ Дата « \_\_\_ » \_\_\_\_\_ 20\_\_ г.

Место для оттиска печати лица, составившего описание местоположения границ объекта

## Раздел 4

### План границ объекта<sup>9</sup>



Масштаб: в 1 см - 50 м

Территориальная зона П2, часть 38

Используемые условные знаки и обозначения:



Граница территориальной зоны



Поворотная точка

13

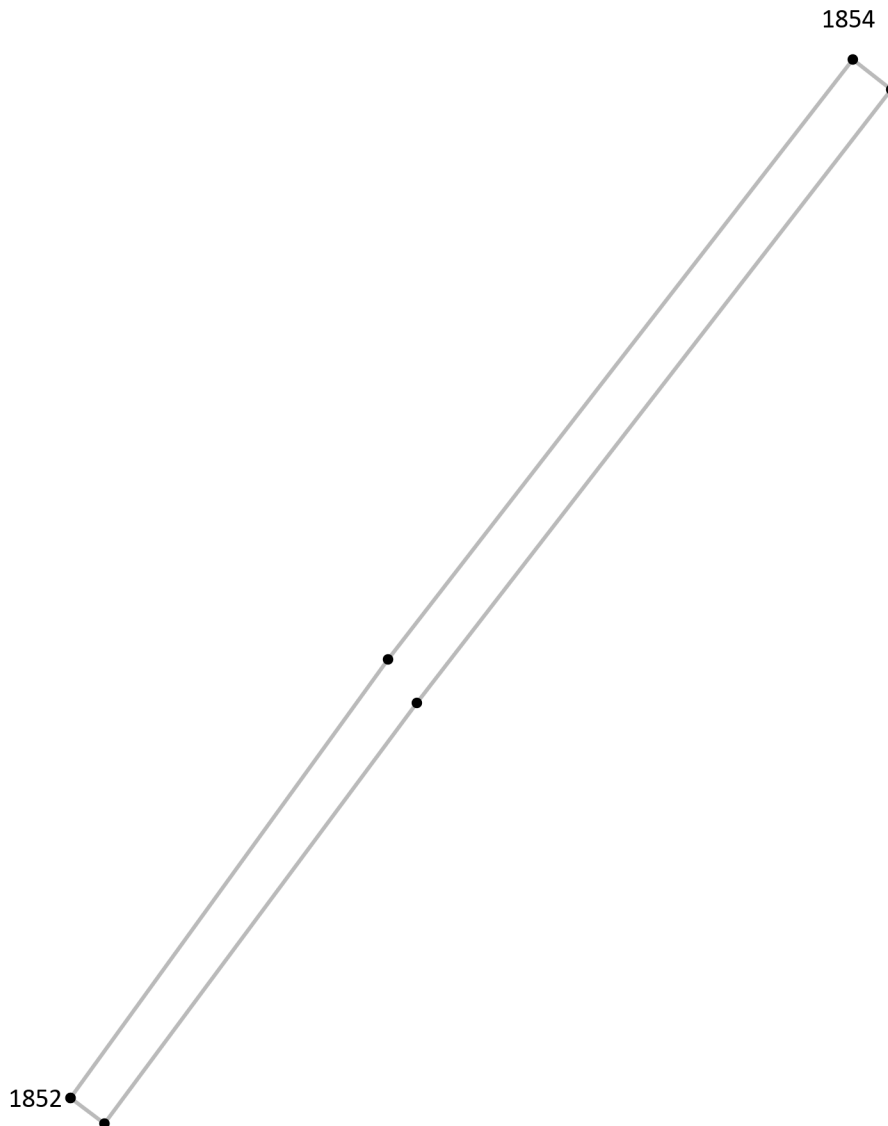
Подпись точки

Подпись \_\_\_\_\_ Дата « \_\_\_ » \_\_\_\_\_ 20\_\_ г.

Место для оттиска печати лица, составившего описание местоположения границ объекта

## Раздел 4

### План границ объекта<sup>9</sup>



Масштаб: в 1 см - 14 м

Территориальная зона П2, часть 39

Используемые условные знаки и обозначения:



Граница территориальной зоны



Поворотная точка

13


Подпись точки

Подпись \_\_\_\_\_ Дата «\_\_» \_\_\_\_\_ 20\_\_ г.

Место для оттиска печати лица, составившего описание местоположения границ объекта

## Раздел 4

### План границ объекта<sup>9</sup>



Масштаб: в 1 см - 38 м

Территориальная зона П2, часть 40

Используемые условные знаки и обозначения:



Граница территориальной зоны



Поворотная точка

13

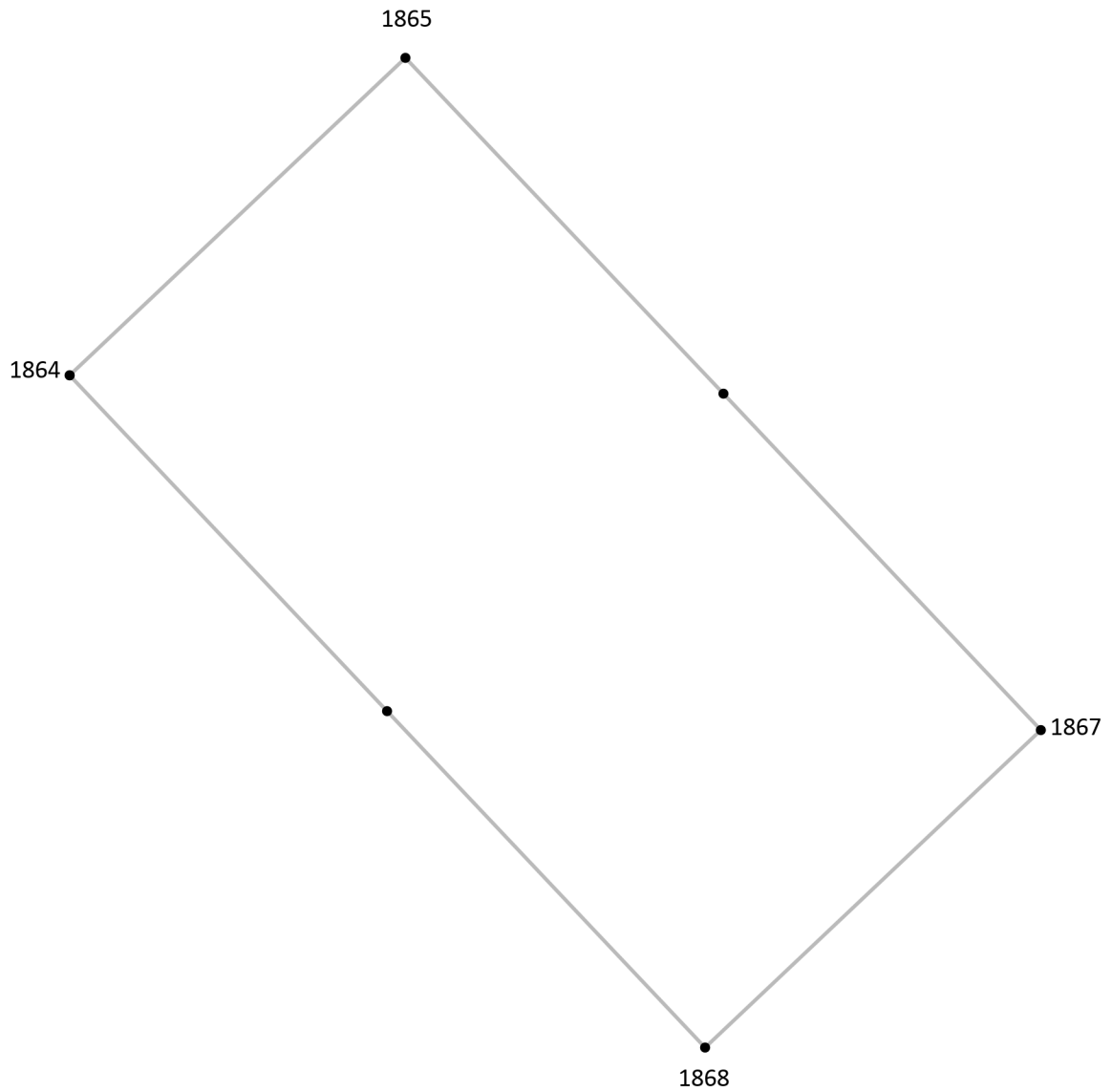
Подпись точки

Подпись \_\_\_\_\_ Дата « \_\_\_ » \_\_\_\_\_ 20 \_\_\_ г.

Место для оттиска печати лица, составившего описание местоположения границ объекта

## Раздел 4

### План границ объекта<sup>9</sup>



Масштаб: в 1 см - 9.4 м

Территориальная зона П2, часть 41

Используемые условные знаки и обозначения:



Граница территориальной зоны



Поворотная точка

13

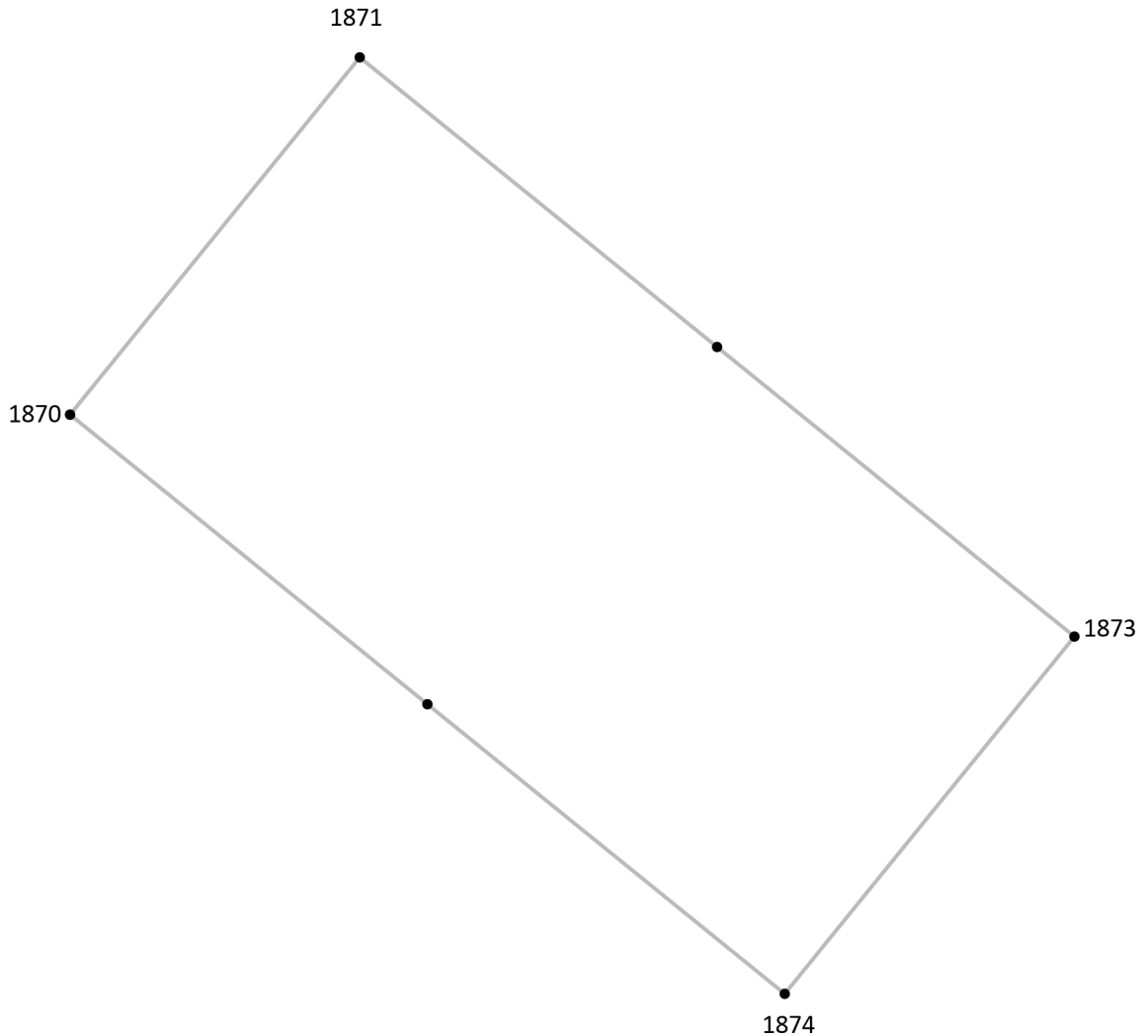
Подпись точки

Подпись \_\_\_\_\_ Дата « \_\_\_ » \_\_\_\_\_ 20\_\_ г.

Место для оттиска печати лица, составившего описание местоположения границ объекта

## Раздел 4

### План границ объекта<sup>9</sup>



Масштаб: в 1 см - 9.7 м

Территориальная зона П2, часть 42

Используемые условные знаки и обозначения:



Граница территориальной зоны



Поворотная точка

13

Подпись точки


Подпись \_\_\_\_\_ Дата « \_\_\_ » \_\_\_\_\_ 20 \_\_\_ г.

Место для оттиска печати лица, составившего описание местоположения границ объекта



## Раздел 4

### План границ объекта<sup>9</sup>



Масштаб: в 1 см - 69 м

Территориальная зона П2, часть 43

Используемые условные знаки и обозначения:



Граница территориальной зоны



Поворотная точка

13

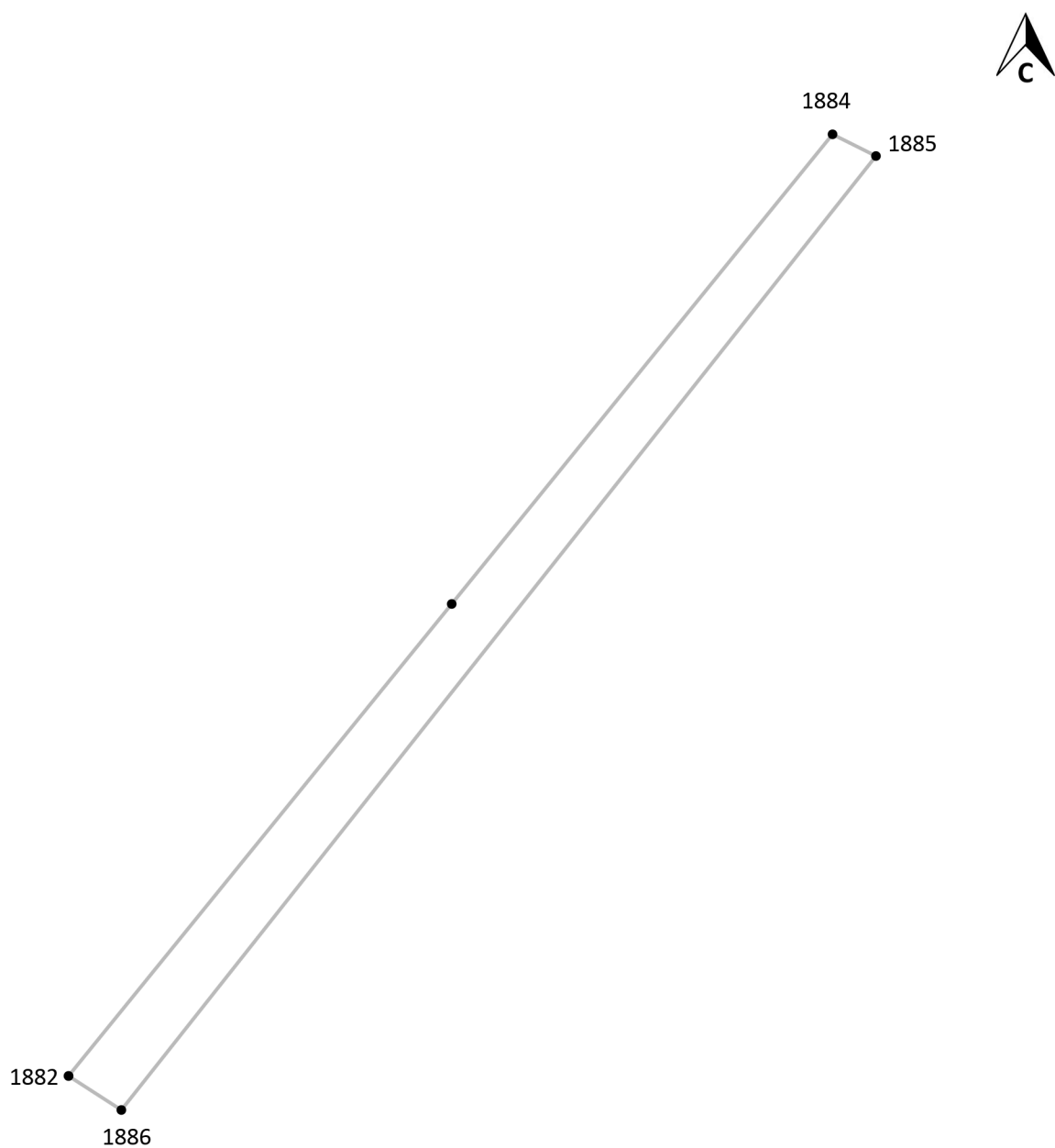
Подпись точки

Подпись \_\_\_\_\_ Дата « \_\_\_ » \_\_\_\_\_ 20\_\_ г.

Место для оттиска печати лица, составившего описание местоположения границ объекта

## Раздел 4


### План границ объекта<sup>9</sup>



Масштаб: в 1 см - 17 м

Территориальная зона П2, часть 44

Используемые условные знаки и обозначения:

 Граница территориальной зоны

• Поворотная точка

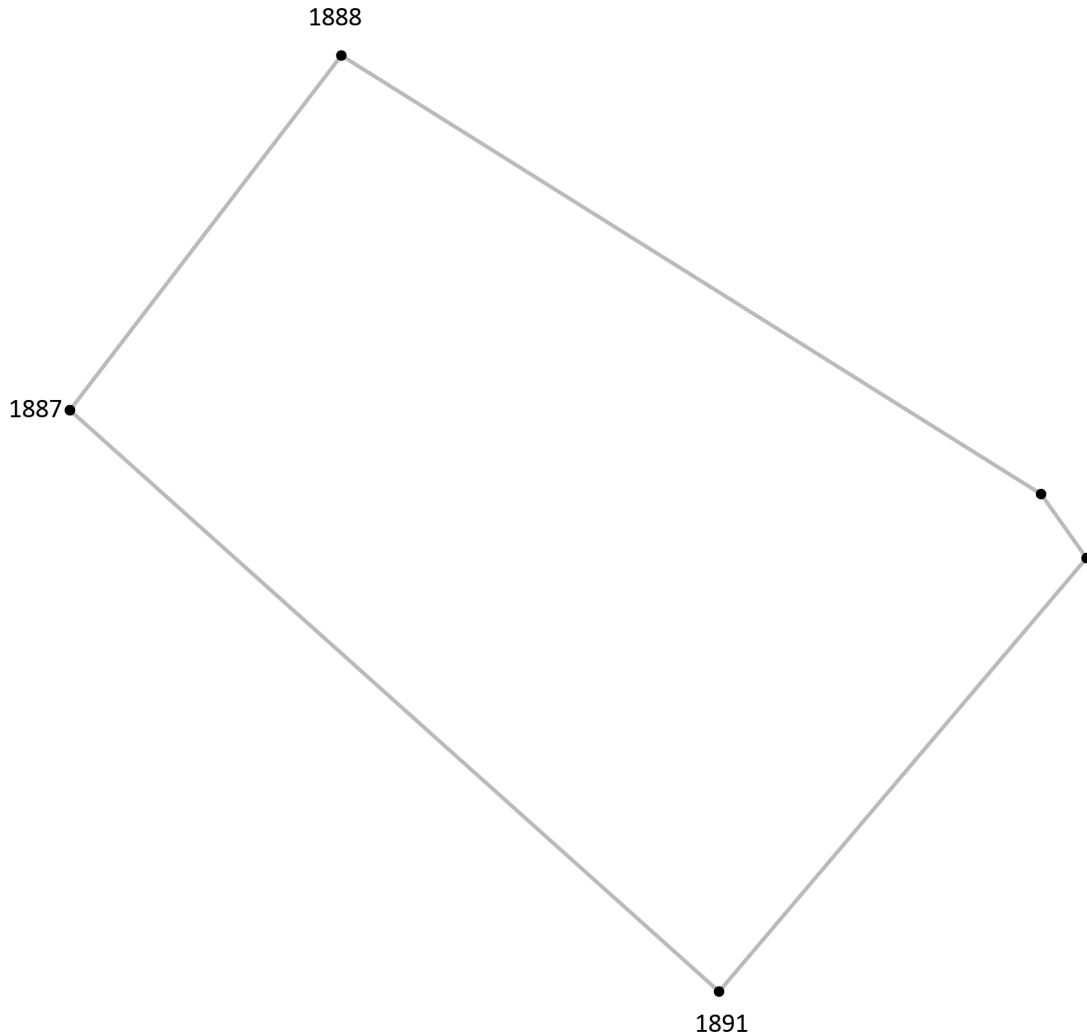
13 Подпись точки

Подпись \_\_\_\_\_ Дата « \_\_\_ » \_\_\_\_\_ 20\_\_ г.

Место для оттиска печати лица, составившего описание местоположения границ объекта

## Раздел 4

### План границ объекта<sup>9</sup>



Масштаб: в 1 см - 0.9 м

Территориальная зона П2, часть 45

Используемые условные знаки и обозначения:



Граница территориальной зоны



Поворотная точка

13


Подпись точки

Подпись \_\_\_\_\_ Дата « \_\_\_ » \_\_\_\_\_ 20\_\_ г.

Место для оттиска печати лица, составившего описание местоположения границ объекта

## Раздел 4

### План границ объекта<sup>9</sup>



Масштаб: в 1 см - 50 м

Территориальная зона П2, часть 46

Используемые условные знаки и обозначения:



Граница территориальной зоны



Поворотная точка

13

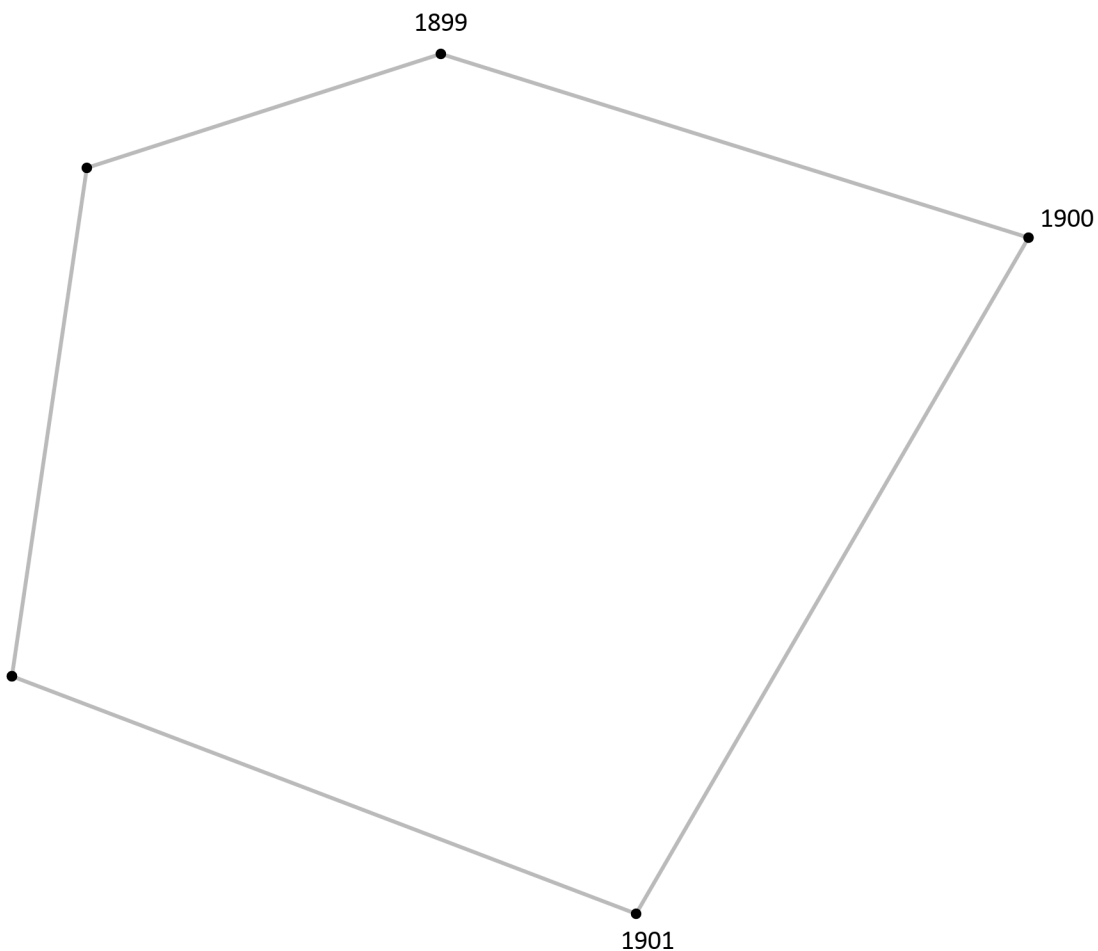
Подпись точки

Подпись \_\_\_\_\_ Дата « \_\_\_ » \_\_\_\_\_ 20\_\_ г.

Место для оттиска печати лица, составившего описание местоположения границ объекта

## Раздел 4

### План границ объекта<sup>9</sup>



Масштаб: в 1 см - 12 м

Территориальная зона П2, часть 47

Используемые условные знаки и обозначения:



Граница территориальной зоны



Поворотная точка

13

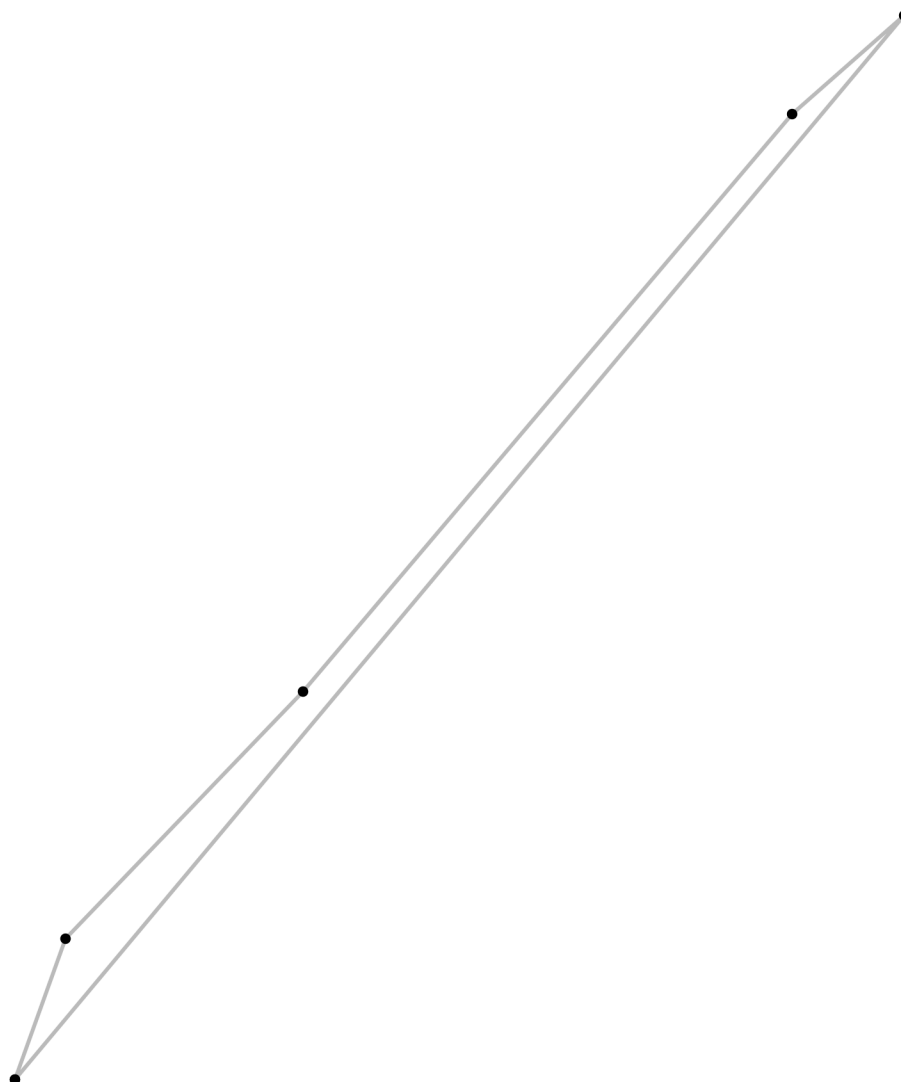
Подпись точки

Подпись \_\_\_\_\_ Дата « \_\_\_ » \_\_\_\_\_ 20\_\_ г.

Место для оттиска печати лица, составившего описание местоположения границ объекта

## Раздел 4

### План границ объекта<sup>9</sup>



Масштаб: в 1 см - 6.4 м

Территориальная зона П2, часть 48

Используемые условные знаки и обозначения:



Граница территориальной зоны



Поворотная точка

13


Подпись точки

Подпись \_\_\_\_\_ Дата « \_\_\_ » \_\_\_\_\_ 20\_\_ г.

Место для оттиска печати лица, составившего описание местоположения границ объекта

## Раздел 4

### План границ объекта<sup>9</sup>



Масштаб: в 1 см - 26 м

Территориальная зона П2, часть 49

Используемые условные знаки и обозначения:



Граница территориальной зоны



Поворотная точка

13

Подпись точки

Подпись \_\_\_\_\_ Дата « \_\_\_ » \_\_\_\_\_ 20\_\_ г.

Место для оттиска печати лица, составившего описание местоположения границ объекта

## Раздел 4

### План границ объекта<sup>9</sup>



Масштаб: в 1 см - 6.7 м

Территориальная зона П2, часть 50

Используемые условные знаки и обозначения:



Граница территориальной зоны



Поворотная точка

13

Подпись точки

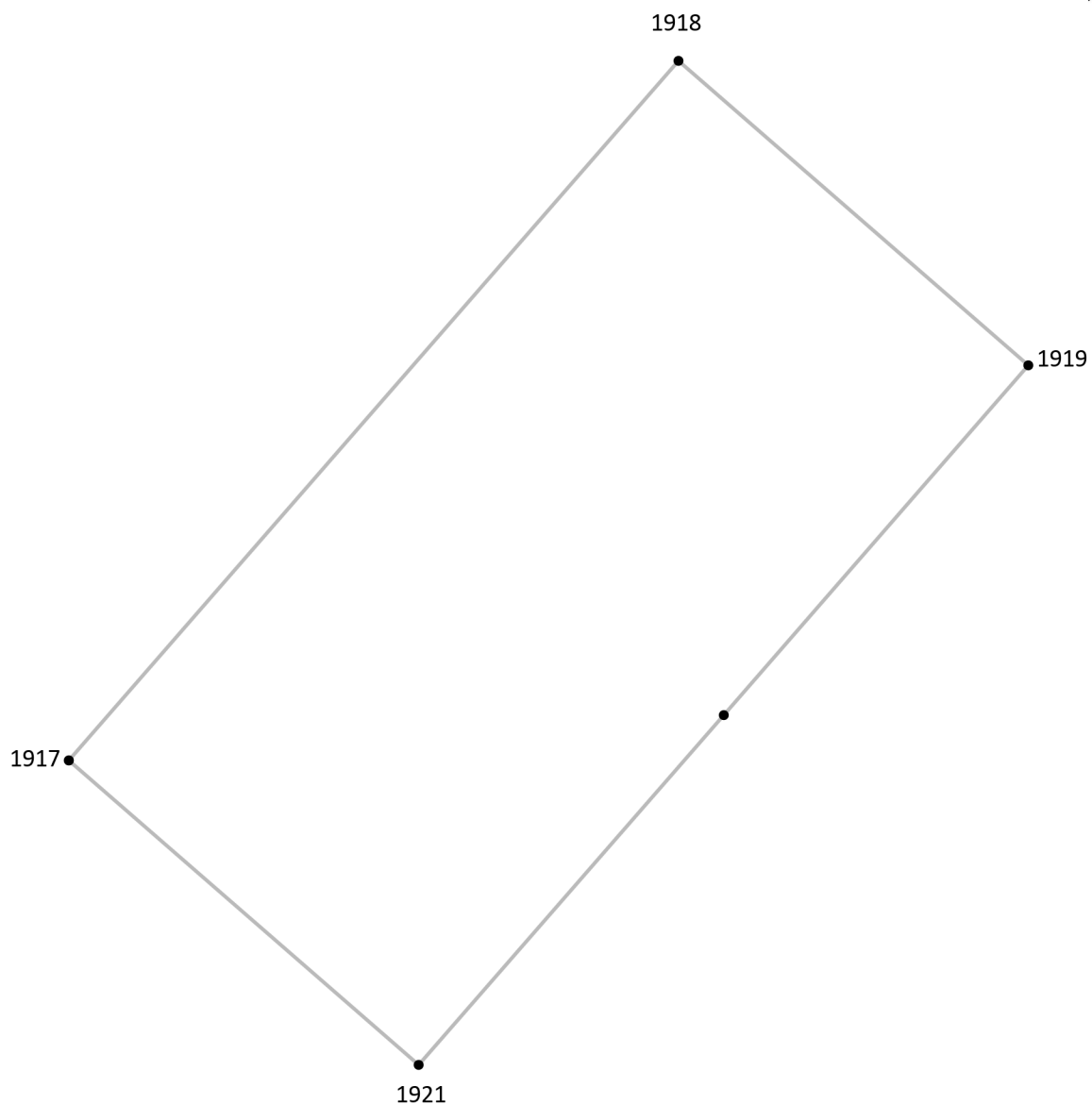
Подпись \_\_\_\_\_ Дата « \_\_\_ » \_\_\_\_\_ 20\_\_ г.

Место для оттиска печати лица, составившего описание местоположения границ объекта



## Раздел 4

### План границ объекта<sup>9</sup>



Масштаб: в 1 см - 9.2 м

Территориальная зона П2, часть 51

Используемые условные знаки и обозначения:



Граница территориальной зоны



Поворотная точка

13

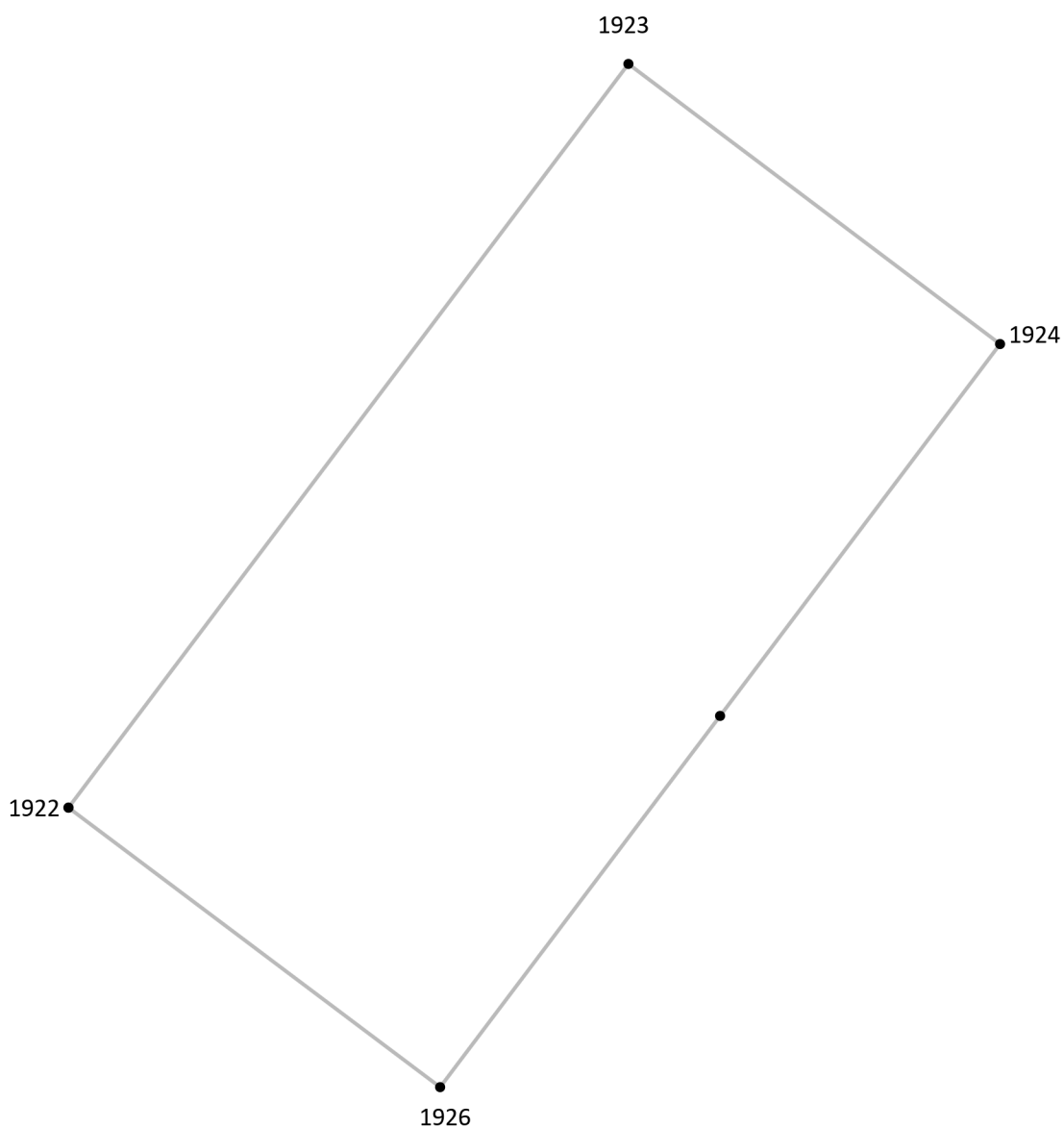
Подпись точки

Подпись \_\_\_\_\_ Дата « \_\_\_ » \_\_\_\_\_ 20\_\_ г.

Место для оттиска печати лица, составившего описание местоположения границ объекта

## Раздел 4

### План границ объекта<sup>9</sup>



Масштаб: в 1 см - 9.4 м

Территориальная зона П2, часть 52

Используемые условные знаки и обозначения:



Граница территориальной зоны



Поворотная точка

13


Подпись точки

Подпись \_\_\_\_\_ Дата « \_\_\_ » \_\_\_\_\_ 20\_\_ г.

Место для оттиска печати лица, составившего описание местоположения границ объекта

## Раздел 4

### План границ объекта<sup>9</sup>



Масштаб: в 1 см - 14 м

Территориальная зона П2, часть 53

Используемые условные знаки и обозначения:



Граница территориальной зоны



Поворотная точка

13

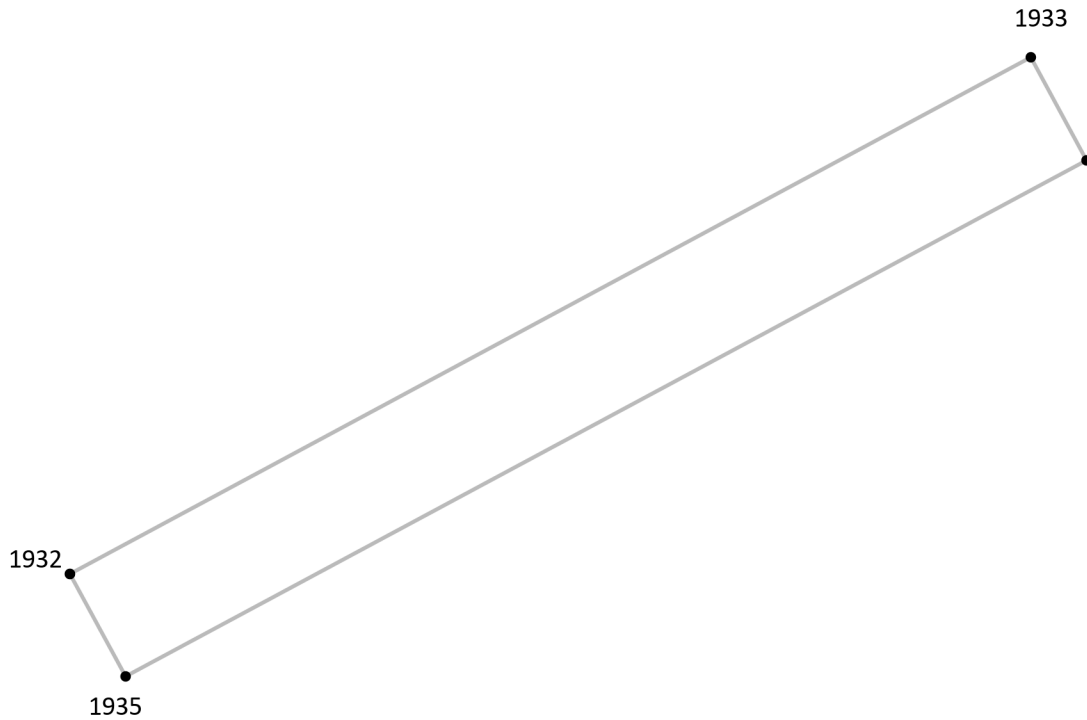
Подпись точки

Подпись \_\_\_\_\_ Дата « \_\_\_ » \_\_\_\_\_ 20\_\_ г.

Место для оттиска печати лица, составившего описание местоположения границ объекта

## Раздел 4

### План границ объекта<sup>9</sup>



Масштаб: в 1 см - 5.6 м

Территориальная зона П2, часть 54

Используемые условные знаки и обозначения:



Граница территориальной зоны



Поворотная точка

13

Подпись точки

Подпись \_\_\_\_\_ Дата « \_\_\_ » \_\_\_\_\_ 20\_\_ г.

Место для оттиска печати лица, составившего описание местоположения границ объекта

## Раздел 4

### План границ объекта<sup>9</sup>



1936

1937

1939

1938



Масштаб: в 1 см - 4.5 м

Территориальная зона П2, часть 55

Используемые условные знаки и обозначения:



Граница территориальной зоны



Поворотная точка

13

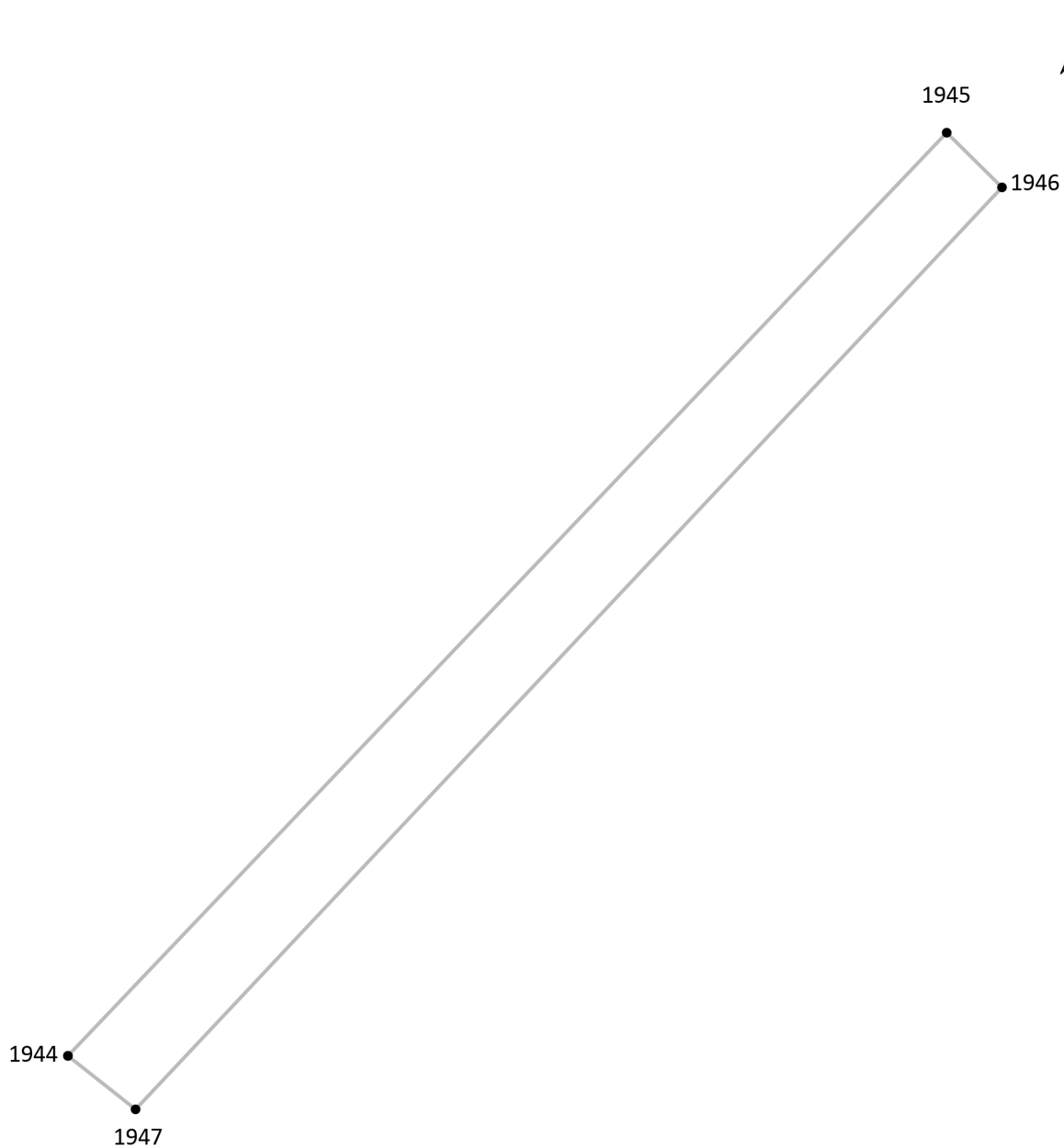
Подпись точки

Подпись \_\_\_\_\_ Дата « \_\_\_ » \_\_\_\_\_ 20\_\_ г.

Место для оттиска печати лица, составившего описание местоположения границ объекта

## Раздел 4

### План границ объекта<sup>9</sup>



Масштаб: в 1 см - 12 м

Территориальная зона П2, часть 56

Используемые условные знаки и обозначения:



Граница территориальной зоны



Поворотная точка

13

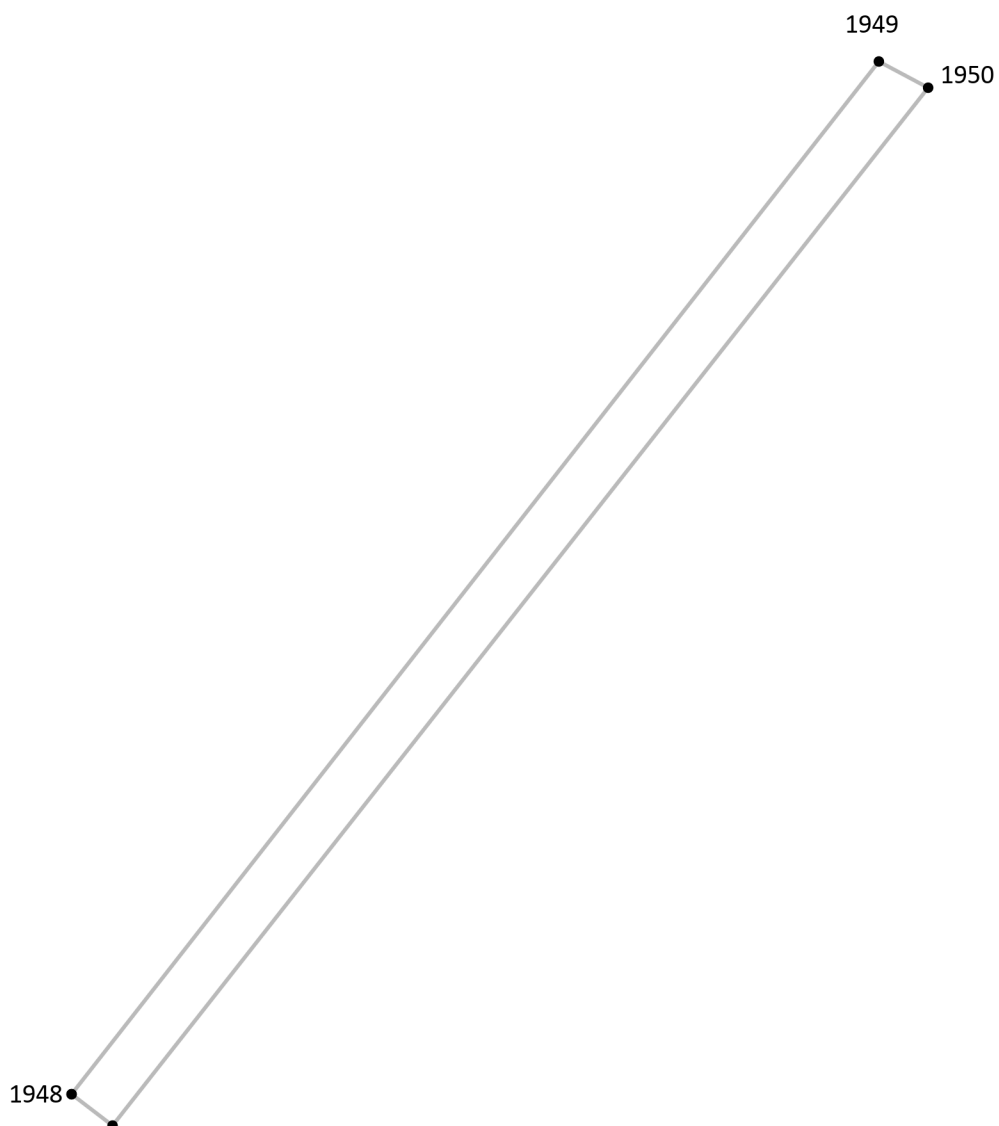
Подпись точки

Подпись \_\_\_\_\_ Дата « \_\_\_ » \_\_\_\_\_ 20\_\_ г.

Место для оттиска печати лица, составившего описание местоположения границ объекта

## Раздел 4

### План границ объекта<sup>9</sup>



Масштаб: в 1 см - 17 м

Территориальная зона П2, часть 57

Используемые условные знаки и обозначения:



Граница территориальной зоны



Поворотная точка

13

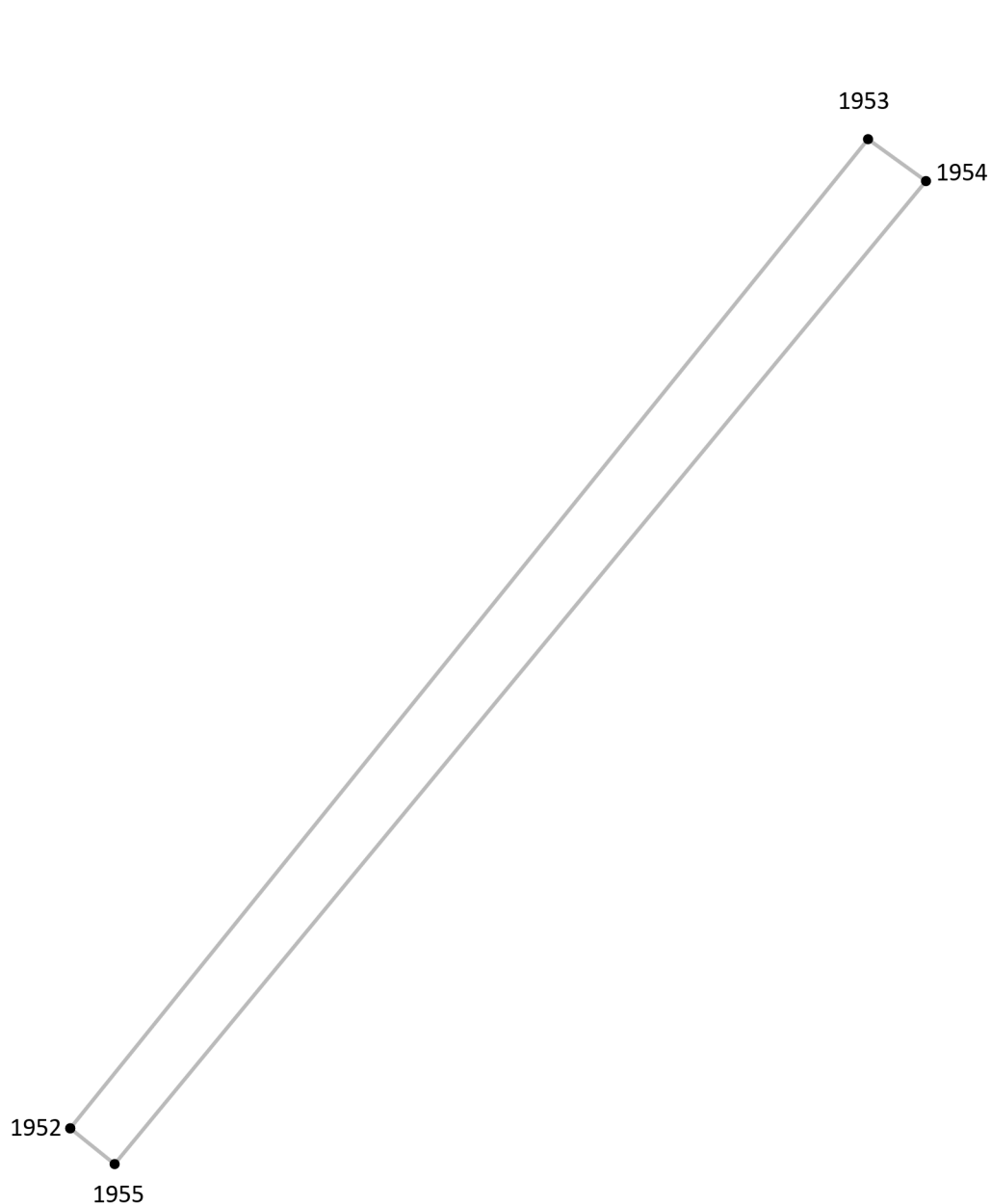
Подпись точки

Подпись \_\_\_\_\_ Дата « \_\_\_ » \_\_\_\_\_ 20\_\_ г.

Место для оттиска печати лица, составившего описание местоположения границ объекта

## Раздел 4

### План границ объекта<sup>9</sup>



Масштаб: в 1 см - 9.2 м

Территориальная зона П2, часть 58

Используемые условные знаки и обозначения:



Граница территориальной зоны



Поворотная точка

13

Подпись точки


Подпись \_\_\_\_\_ Дата « \_\_\_ » \_\_\_\_\_ 20\_\_ г.

Место для оттиска печати лица, составившего описание местоположения границ объекта



## Раздел 4

### План границ объекта<sup>9</sup>



Масштаб: в 1 см - 4.5 м

Территориальная зона П2, часть 59

Используемые условные знаки и обозначения:



Граница территориальной зоны



Поворотная точка

13


Подпись точки

Подпись \_\_\_\_\_ Дата « \_\_\_ » \_\_\_\_\_ 20\_\_ г.

Место для оттиска печати лица, составившего описание местоположения границ объекта

## Раздел 4

### План границ объекта<sup>9</sup>



Масштаб: в 1 см - 4.5 м

Территориальная зона П2, часть 60

Используемые условные знаки и обозначения:



Граница территориальной зоны



Поворотная точка

13

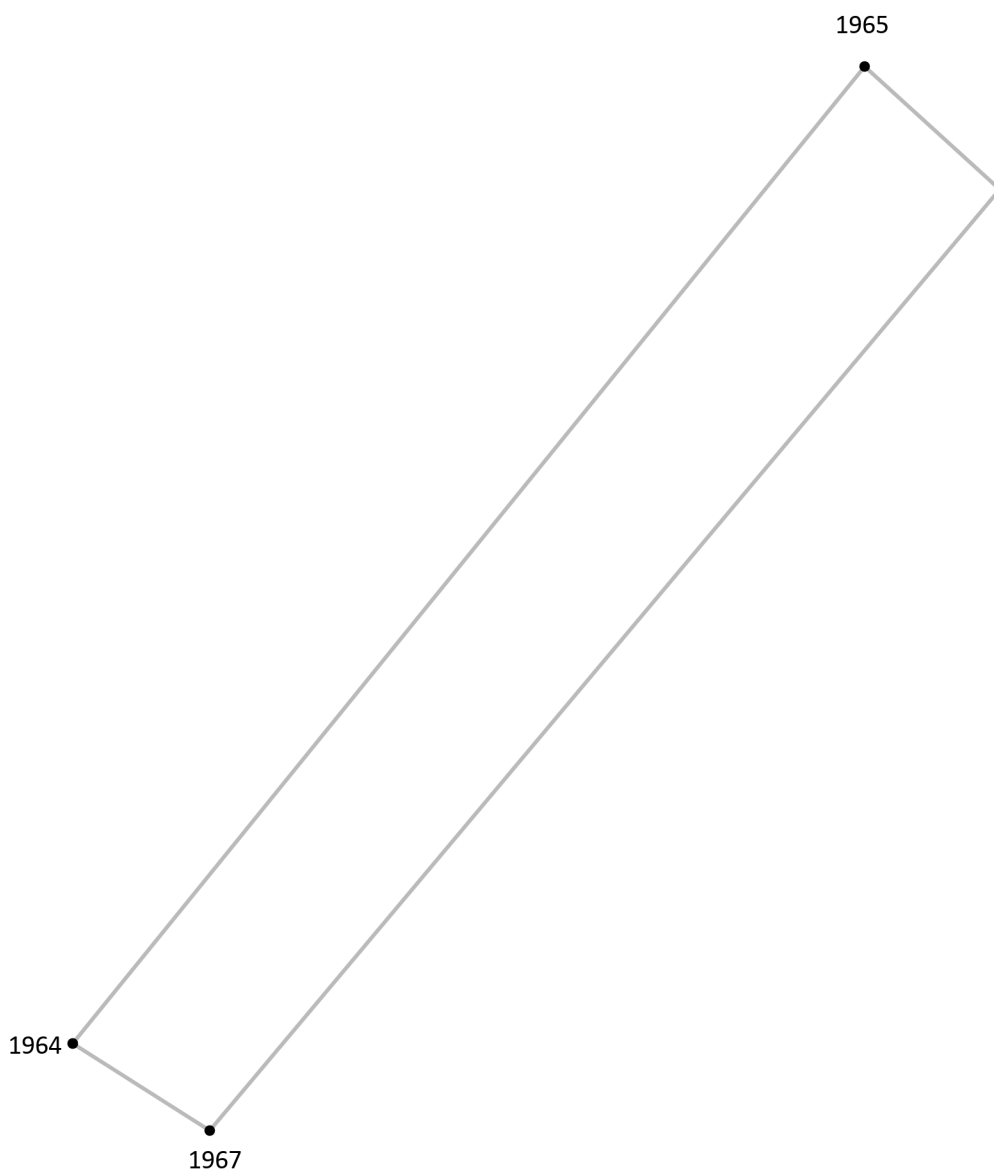
Подпись точки

Подпись \_\_\_\_\_ Дата « \_\_\_ » \_\_\_\_\_ 20\_\_ г.

Место для оттиска печати лица, составившего описание местоположения границ объекта

## Раздел 4

### План границ объекта<sup>9</sup>



Масштаб: в 1 см - 3.4 м

Территориальная зона П2, часть 61

Используемые условные знаки и обозначения:



Граница территориальной зоны



Поворотная точка

13

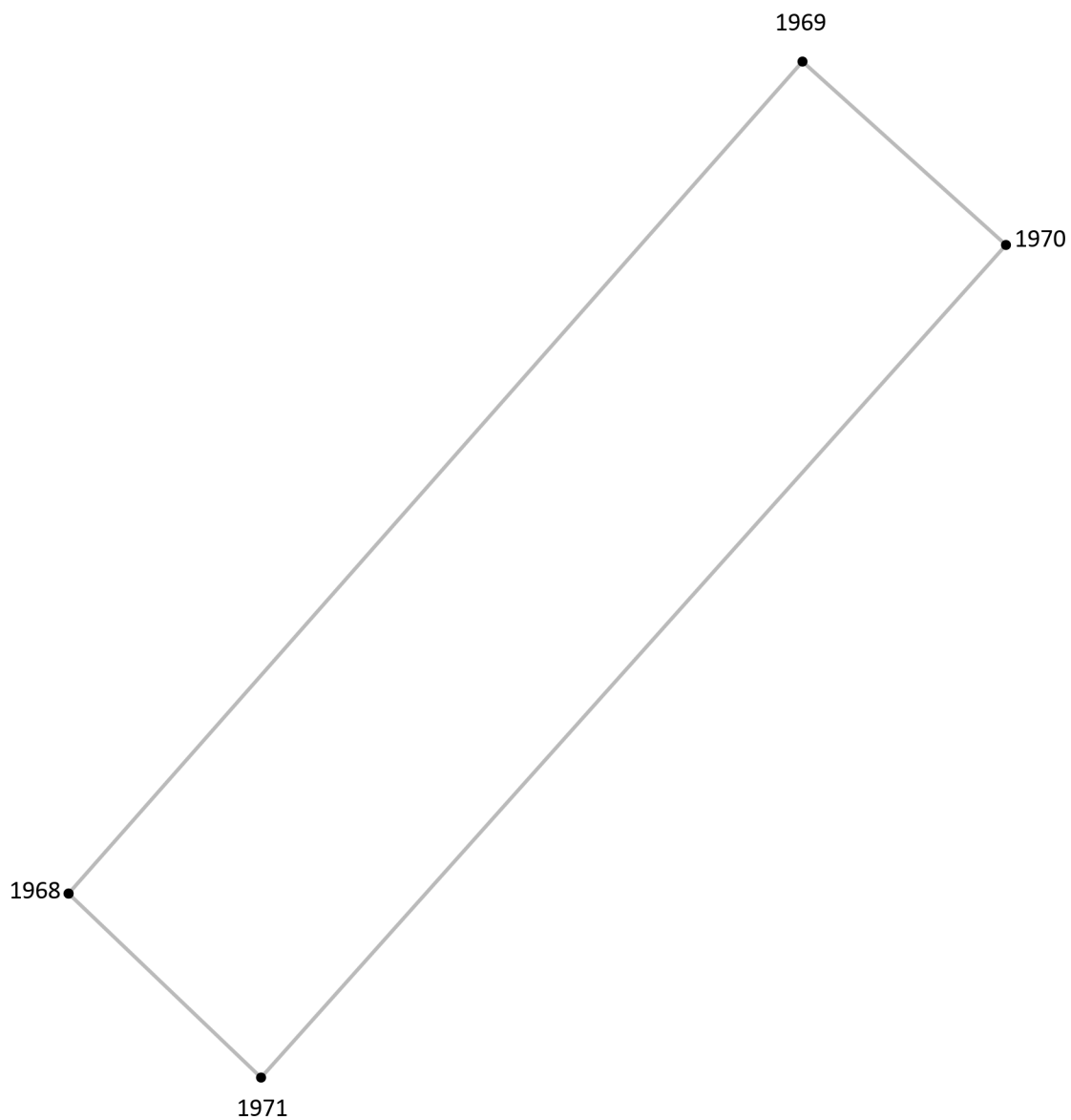
Подпись точки

Подпись \_\_\_\_\_ Дата « \_\_\_ » \_\_\_\_\_ 20\_\_ г.

Место для оттиска печати лица, составившего описание местоположения границ объекта

## Раздел 4

### План границ объекта<sup>9</sup>



Масштаб: в 1 см - 1.5 м

Территориальная зона П2, часть 62

Используемые условные знаки и обозначения:



Граница территориальной зоны



Поворотная точка

13

Подпись точки

Подпись \_\_\_\_\_ Дата « \_\_\_ » \_\_\_\_\_ 20\_\_ г.

Место для оттиска печати лица, составившего описание местоположения границ объекта

## Раздел 4

### План границ объекта<sup>9</sup>



Масштаб: в 1 см - 3.0 м

Территориальная зона П2, часть 63

Используемые условные знаки и обозначения:



Граница территориальной зоны



Поворотная точка

13

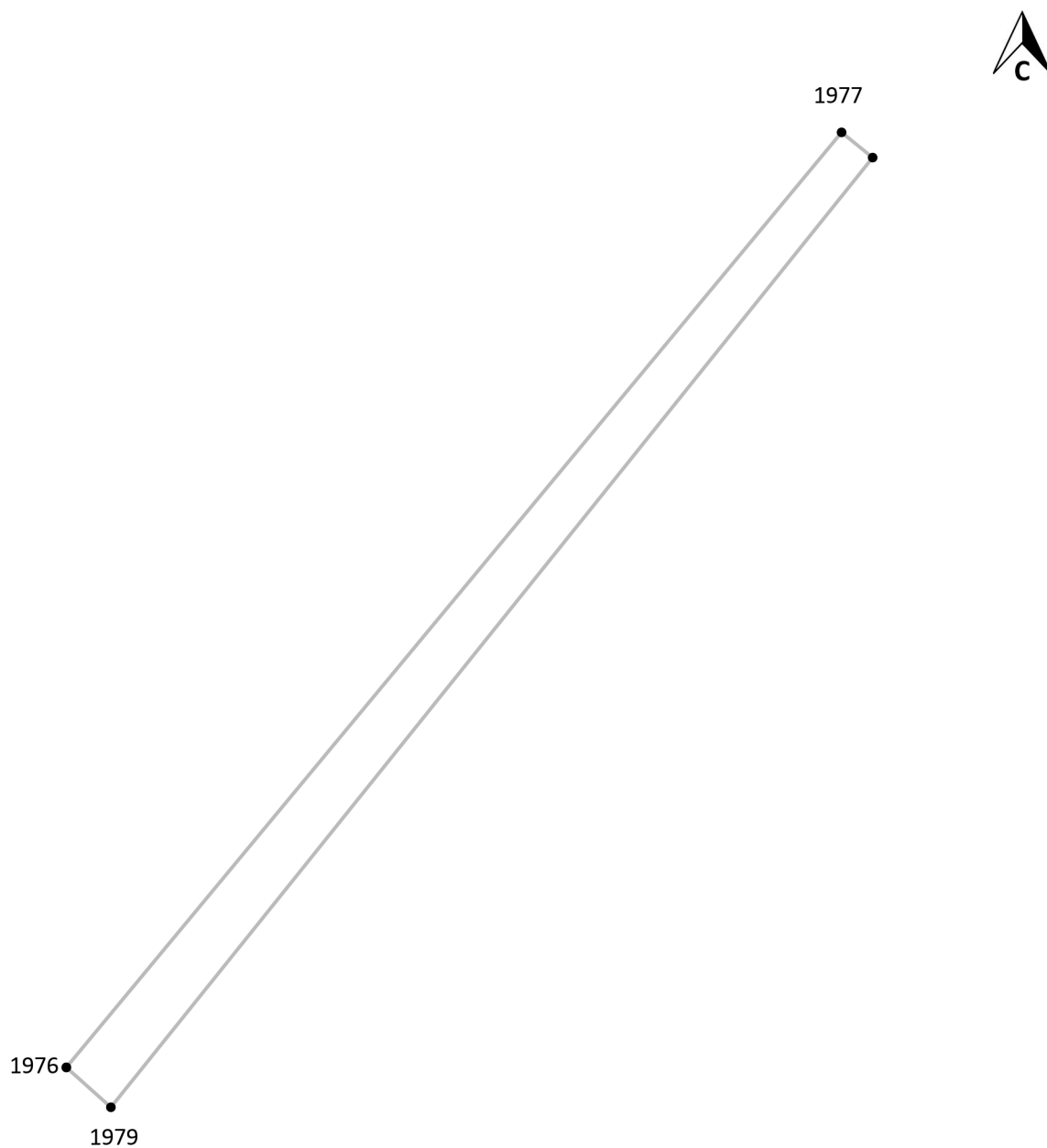
Подпись точки

Подпись \_\_\_\_\_ Дата « \_\_\_ » \_\_\_\_\_ 20\_\_ г.

Место для оттиска печати лица, составившего описание местоположения границ объекта

## Раздел 4


### План границ объекта<sup>9</sup>



Масштаб: в 1 см - 16 м

Территориальная зона П2, часть 64

Используемые условные знаки и обозначения:

 Граница территориальной зоны

• Поворотная точка


13 Подпись точки

Подпись \_\_\_\_\_ Дата « \_\_\_ » \_\_\_\_\_ 20\_\_ г.

Место для оттиска печати лица, составившего описание местоположения границ объекта

## Раздел 4

### План границ объекта<sup>9</sup>



Масштаб: в 1 см - 55 м

Территориальная зона П2, часть 65

Используемые условные знаки и обозначения:



Граница территориальной зоны



Поворотная точка

13

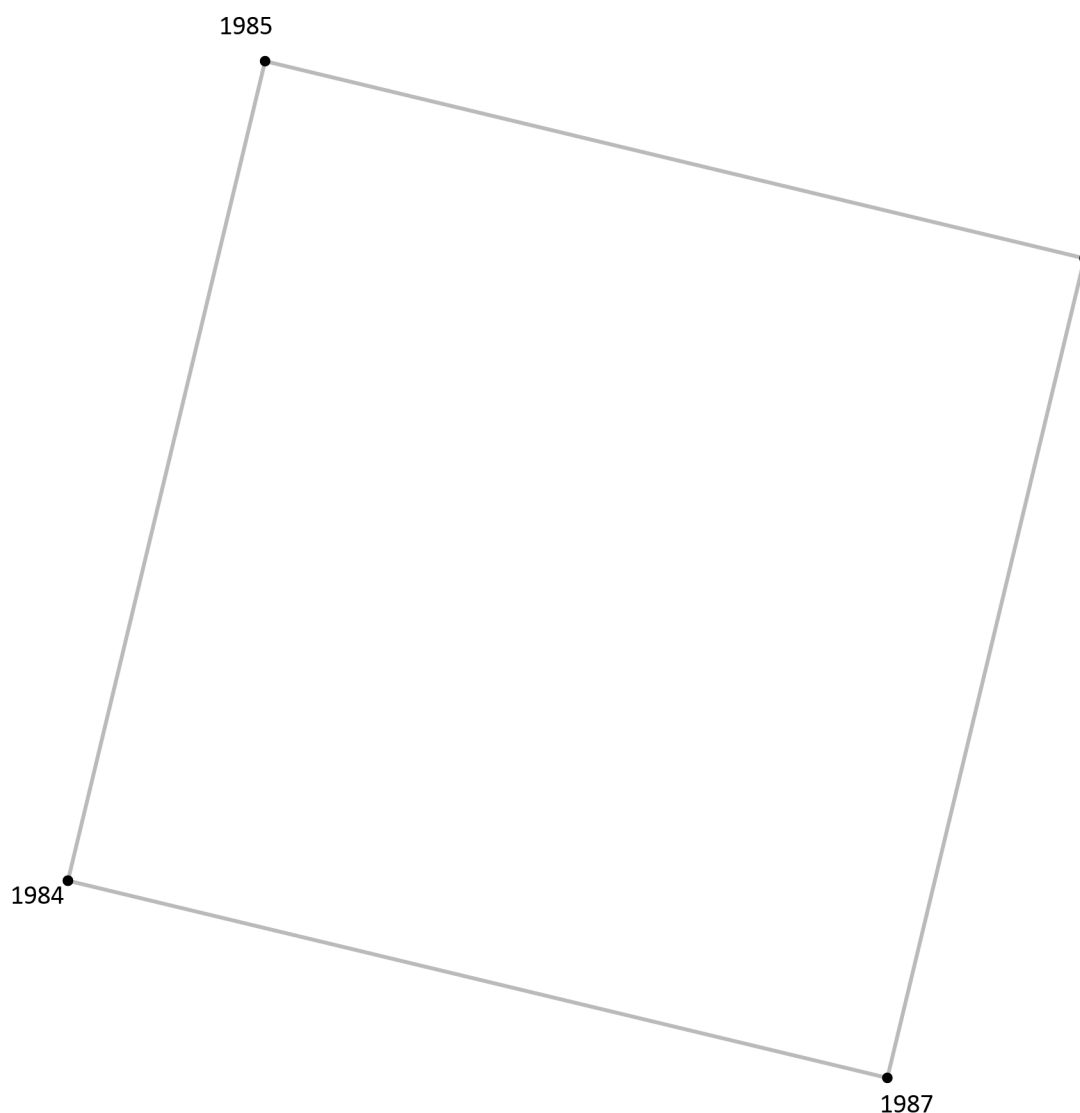
Подпись точки

Подпись \_\_\_\_\_ Дата « \_\_\_ » \_\_\_\_\_ 20\_\_ г.

Место для оттиска печати лица, составившего описание местоположения границ объекта

## Раздел 4

### План границ объекта<sup>9</sup>



Масштаб: в 1 см - 5.4 м

Территориальная зона П2, часть 66

Используемые условные знаки и обозначения:



Граница территориальной зоны



Поворотная точка

13

Подпись точки

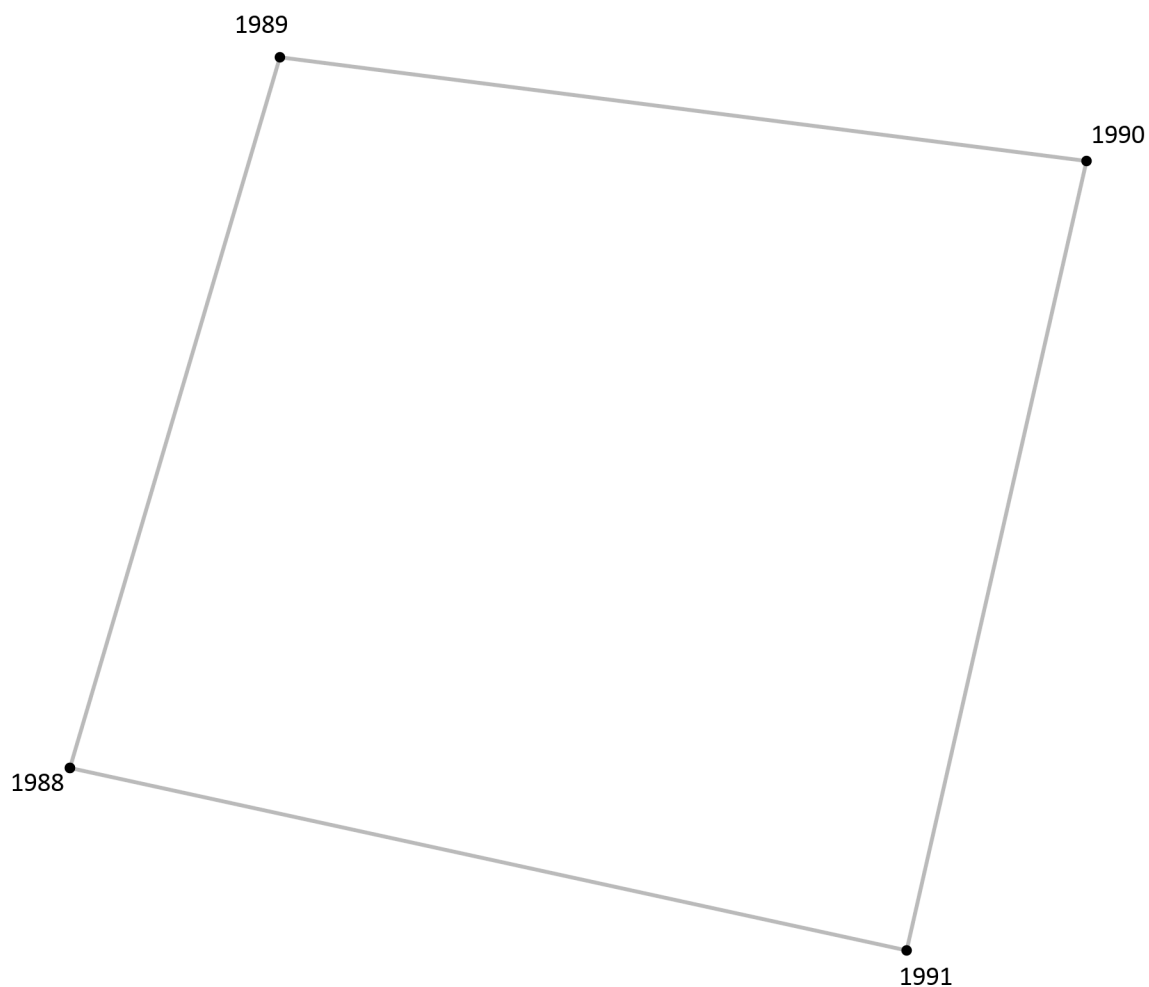
Подпись \_\_\_\_\_ Дата «\_\_» \_\_\_\_\_ 20\_\_ г.

Место для оттиска печати лица, составившего описание местоположения границ объекта



## Раздел 4

### План границ объекта<sup>9</sup>



Масштаб: в 1 см - 6.1 м

Территориальная зона П2, часть 67

Используемые условные знаки и обозначения:



Граница территориальной зоны



Поворотная точка

13

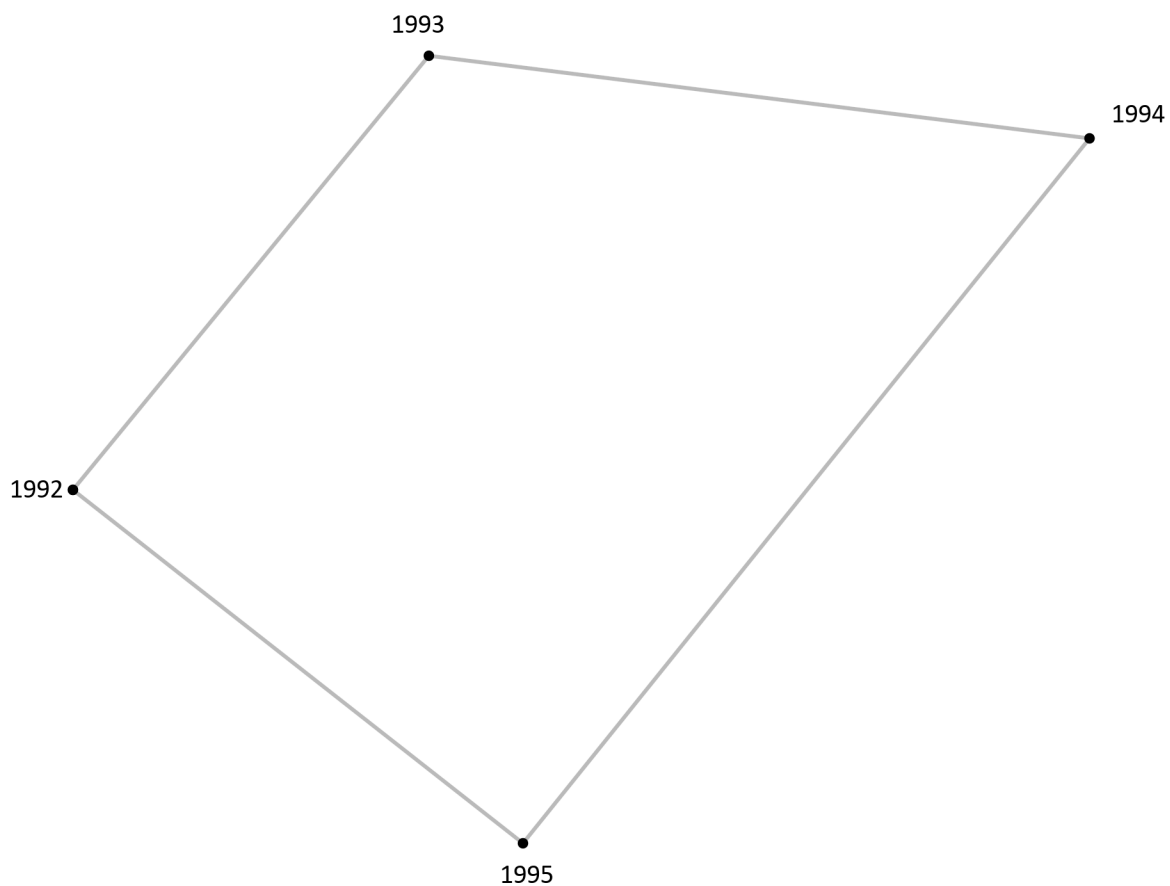
Подпись точки

Подпись \_\_\_\_\_ Дата « \_\_\_ » \_\_\_\_\_ 20 \_\_\_ г.

Место для оттиска печати лица, составившего описание местоположения границ объекта

## Раздел 4

### План границ объекта<sup>9</sup>



Масштаб: в 1 см - 1.4 м

Территориальная зона П2, часть 68

Используемые условные знаки и обозначения:



Граница территориальной зоны



Поворотная точка

13


Подпись точки

Подпись \_\_\_\_\_ Дата « \_\_\_ » \_\_\_\_\_ 20\_\_ г.

Место для оттиска печати лица, составившего описание местоположения границ объекта

## Раздел 4

### План границ объекта<sup>9</sup>



Масштаб: в 1 см - 36 м

Территориальная зона П2, часть 69

Используемые условные знаки и обозначения:



Граница территориальной зоны



Поворотная точка

13

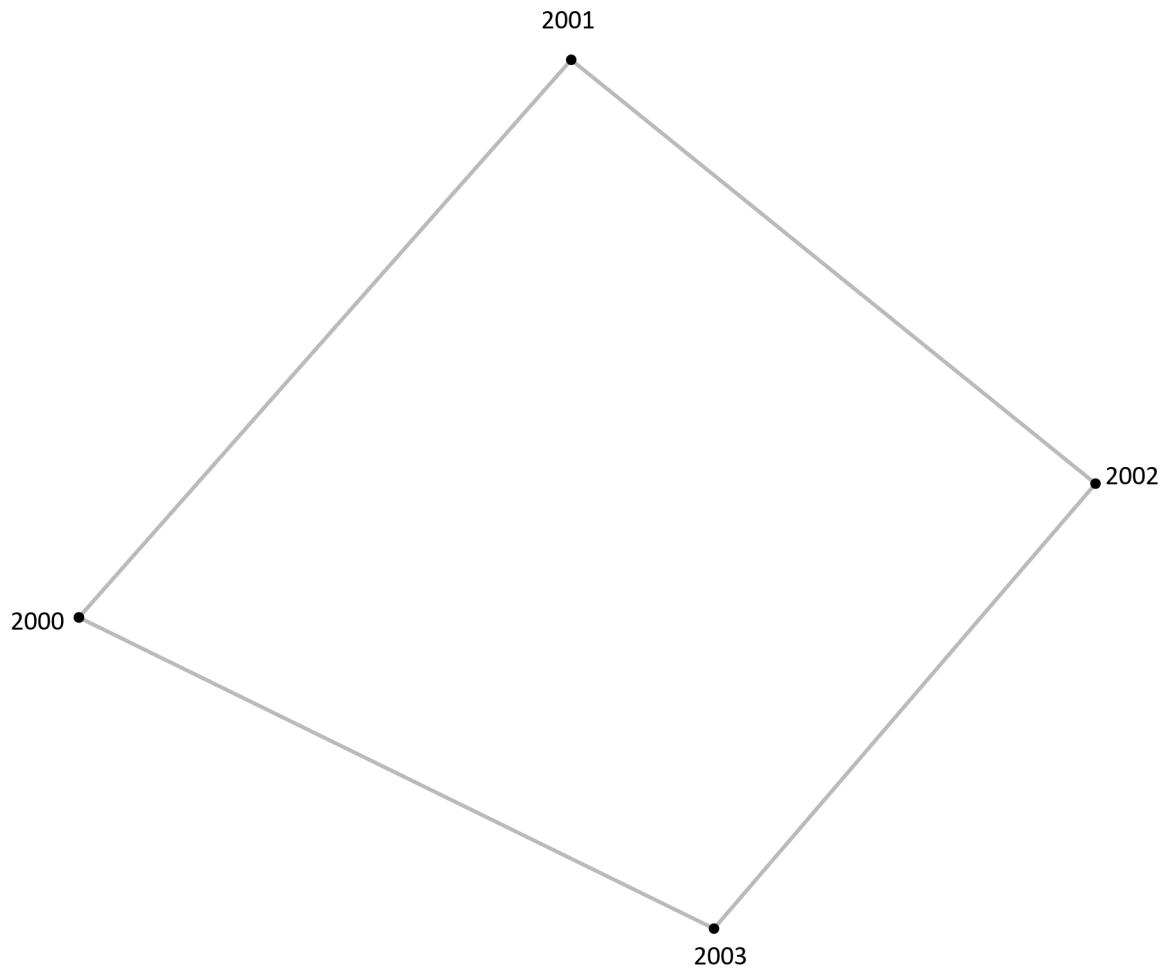
Подпись точки

Подпись \_\_\_\_\_ Дата « \_\_\_ » \_\_\_\_\_ 20\_\_ г.

Место для оттиска печати лица, составившего описание местоположения границ объекта

## Раздел 4

### План границ объекта<sup>9</sup>



Масштаб: в 1 см - 6.8 м

Территориальная зона П2, часть 70

Используемые условные знаки и обозначения:



Граница территориальной зоны



Поворотная точка

13

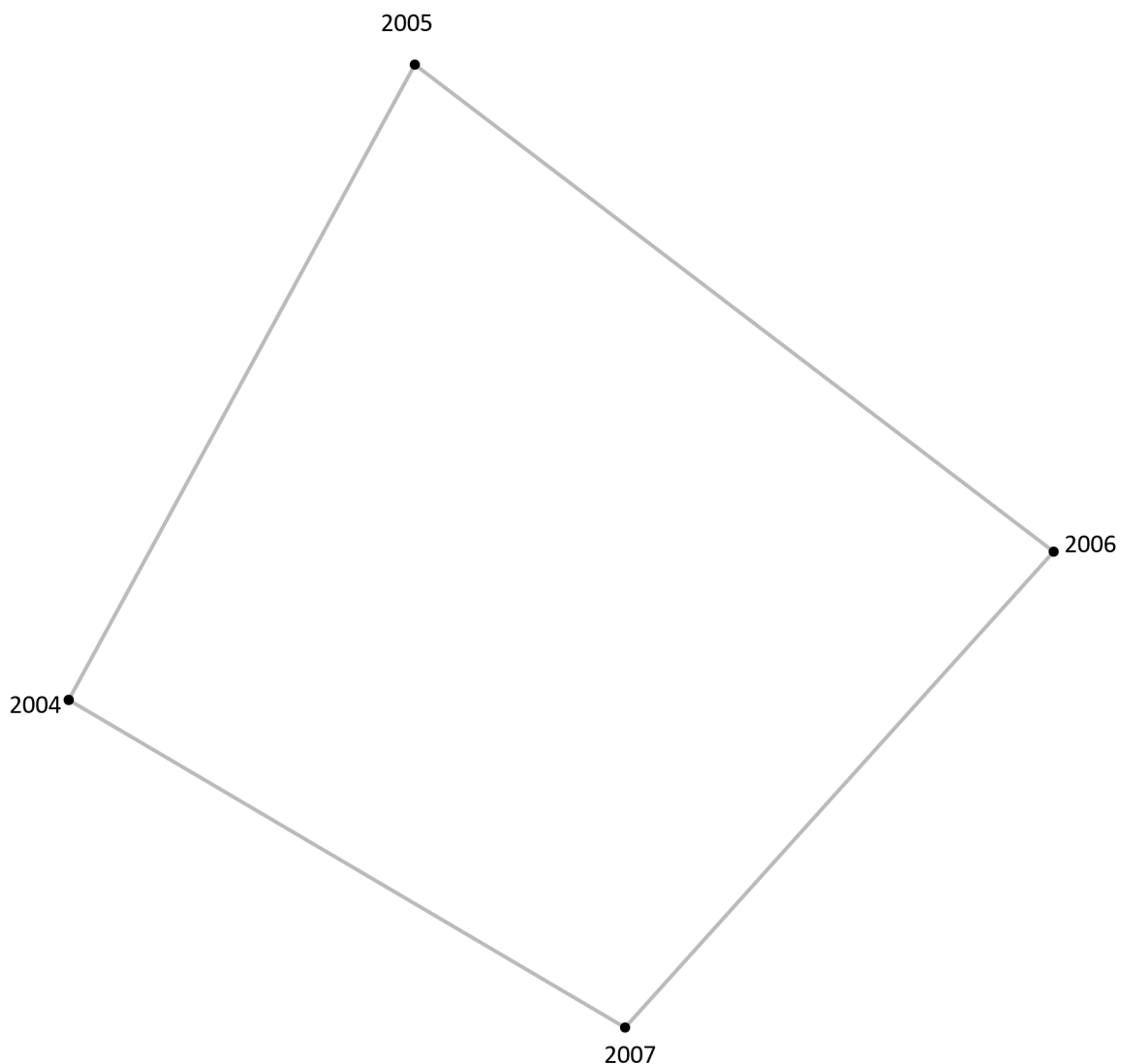
Подпись точки

Подпись \_\_\_\_\_ Дата «\_\_» \_\_\_\_\_ 20\_\_ г.

Место для оттиска печати лица, составившего описание местоположения границ объекта

## Раздел 4

### План границ объекта<sup>9</sup>



Масштаб: в 1 см - 6.2 м

Территориальная зона П2, часть 71

Используемые условные знаки и обозначения:



Граница территориальной зоны



Поворотная точка

13

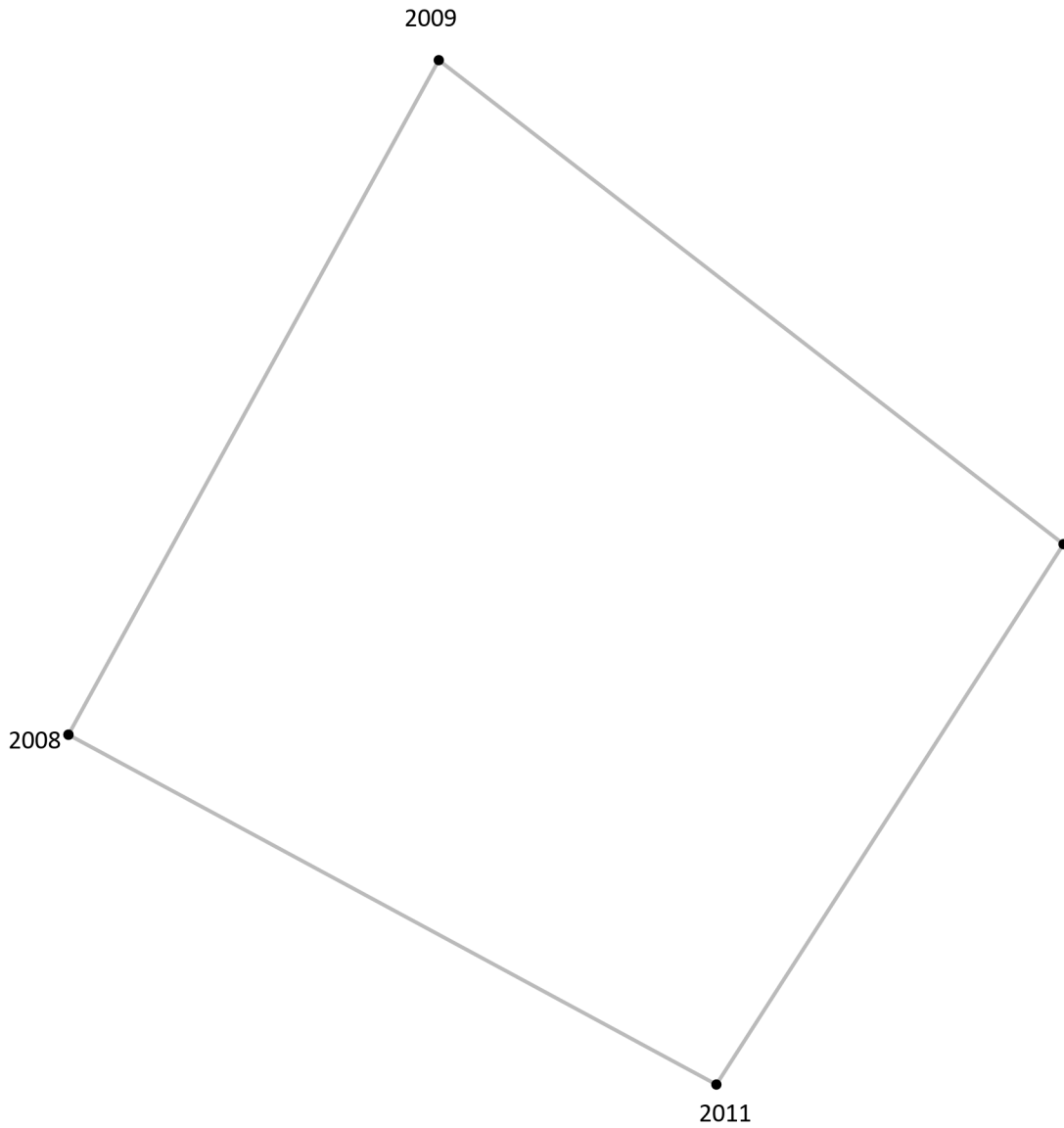
Подпись точки

Подпись \_\_\_\_\_ Дата « \_\_\_ » \_\_\_\_\_ 20\_\_ г.

Место для оттиска печати лица, составившего описание местоположения границ объекта

## Раздел 4

### План границ объекта<sup>9</sup>



Масштаб: в 1 см - 6.0 м

Территориальная зона П2, часть 72

Используемые условные знаки и обозначения:



Граница территориальной зоны



Поворотная точка

13

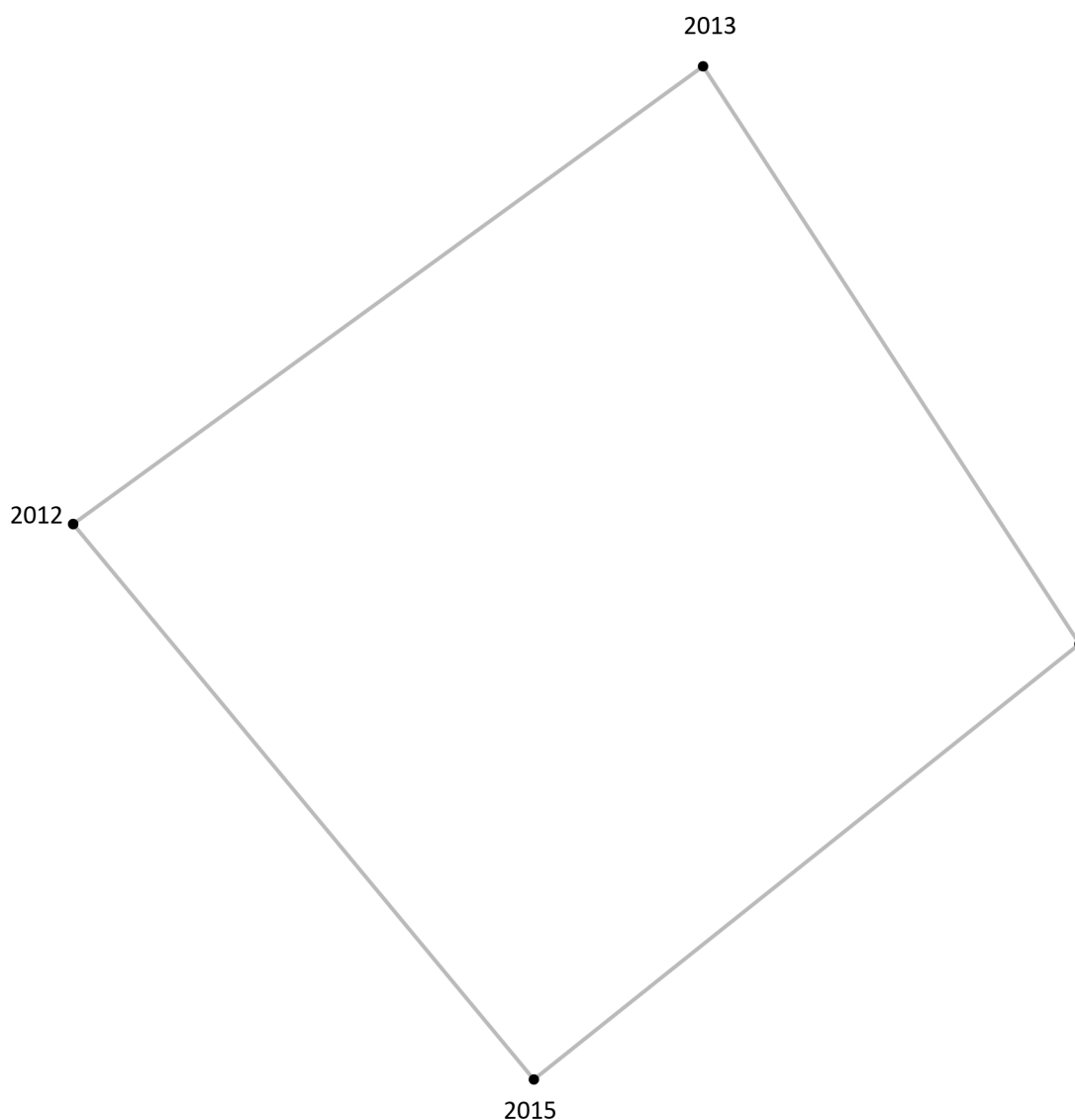
Подпись точки

Подпись \_\_\_\_\_ Дата « \_\_\_ » \_\_\_\_\_ 20\_\_ г.

Место для оттиска печати лица, составившего описание местоположения границ объекта

## Раздел 4

### План границ объекта<sup>9</sup>



Масштаб: в 1 см - 6.5 м

Территориальная зона П2, часть 73

Используемые условные знаки и обозначения:



Граница территориальной зоны



Поворотная точка

13

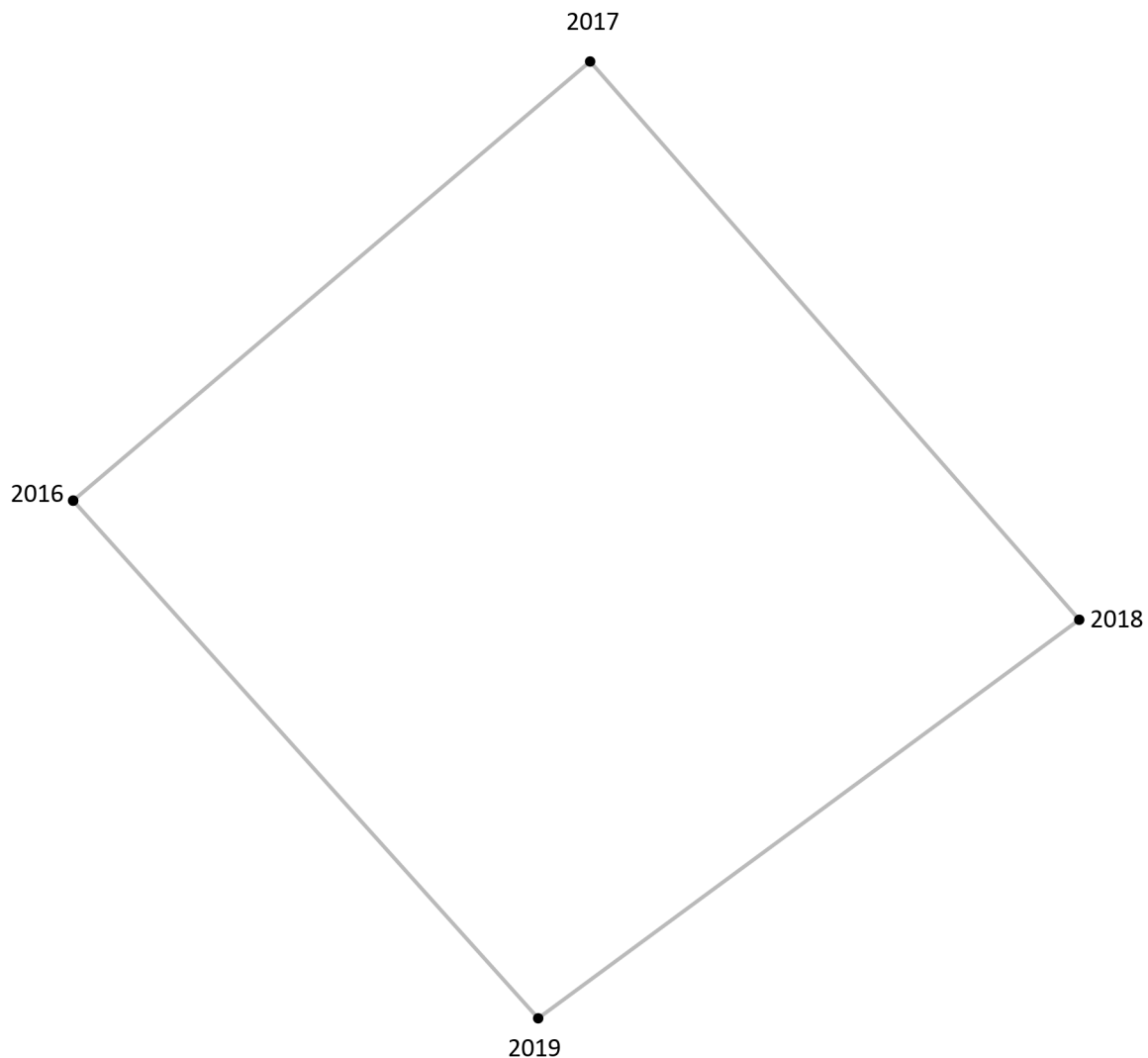
Подпись точки

Подпись \_\_\_\_\_ Дата « \_\_\_ » \_\_\_\_\_ 20\_\_ г.

Место для оттиска печати лица, составившего описание местоположения границ объекта

## Раздел 4

### План границ объекта<sup>9</sup>



Масштаб: в 1 см - 5.8 м

Территориальная зона П2, часть 74

Используемые условные знаки и обозначения:



Граница территориальной зоны



Поворотная точка

13

Подпись точки

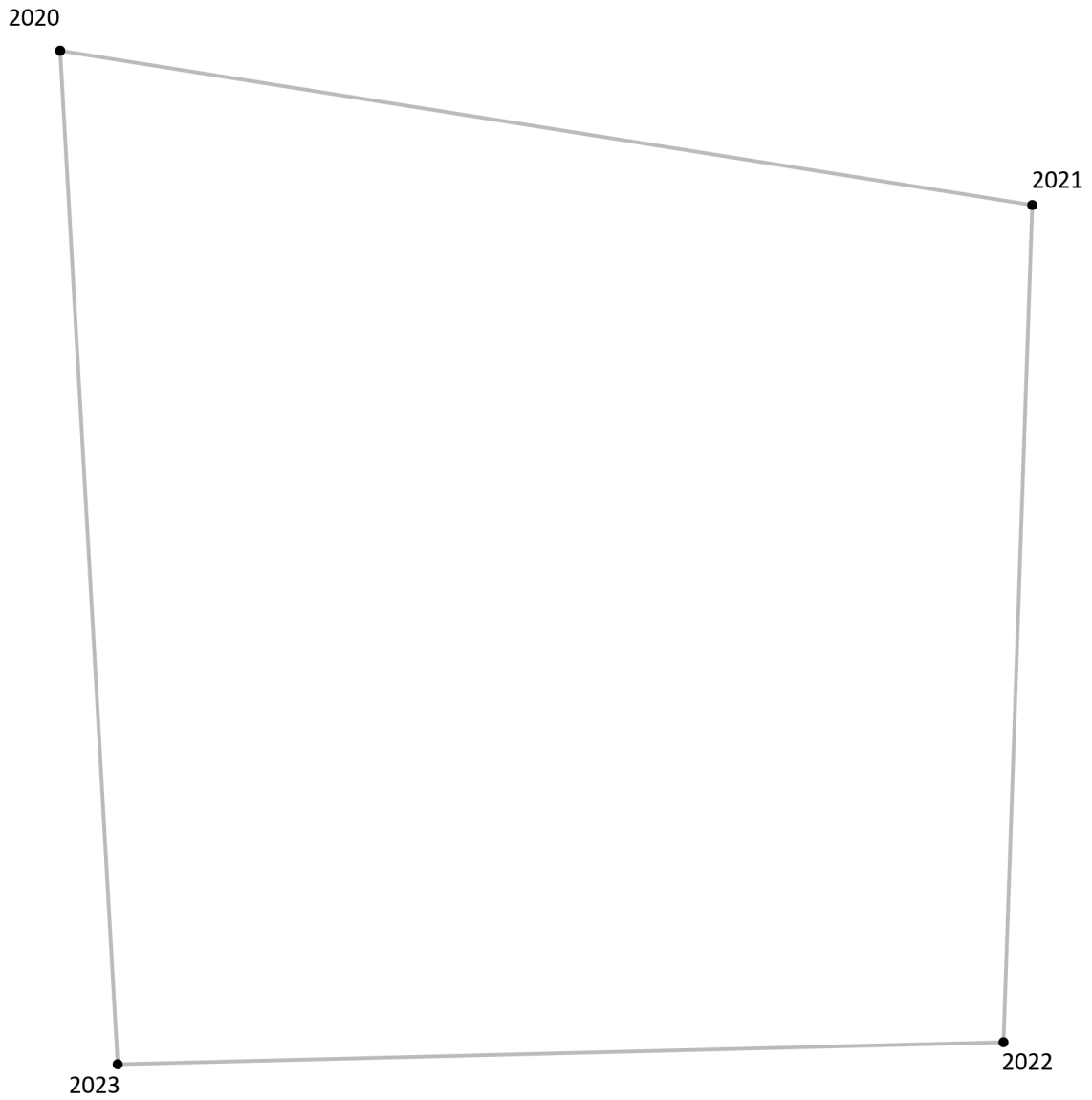
Подпись \_\_\_\_\_ Дата « \_\_\_ » \_\_\_\_\_ 20\_\_ г.

Место для оттиска печати лица, составившего описание местоположения границ объекта



## Раздел 4

### План границ объекта<sup>9</sup>



Масштаб: в 1 см - 4.7 м

Территориальная зона П2, часть 75

Используемые условные знаки и обозначения:



Граница территориальной зоны



Поворотная точка

13

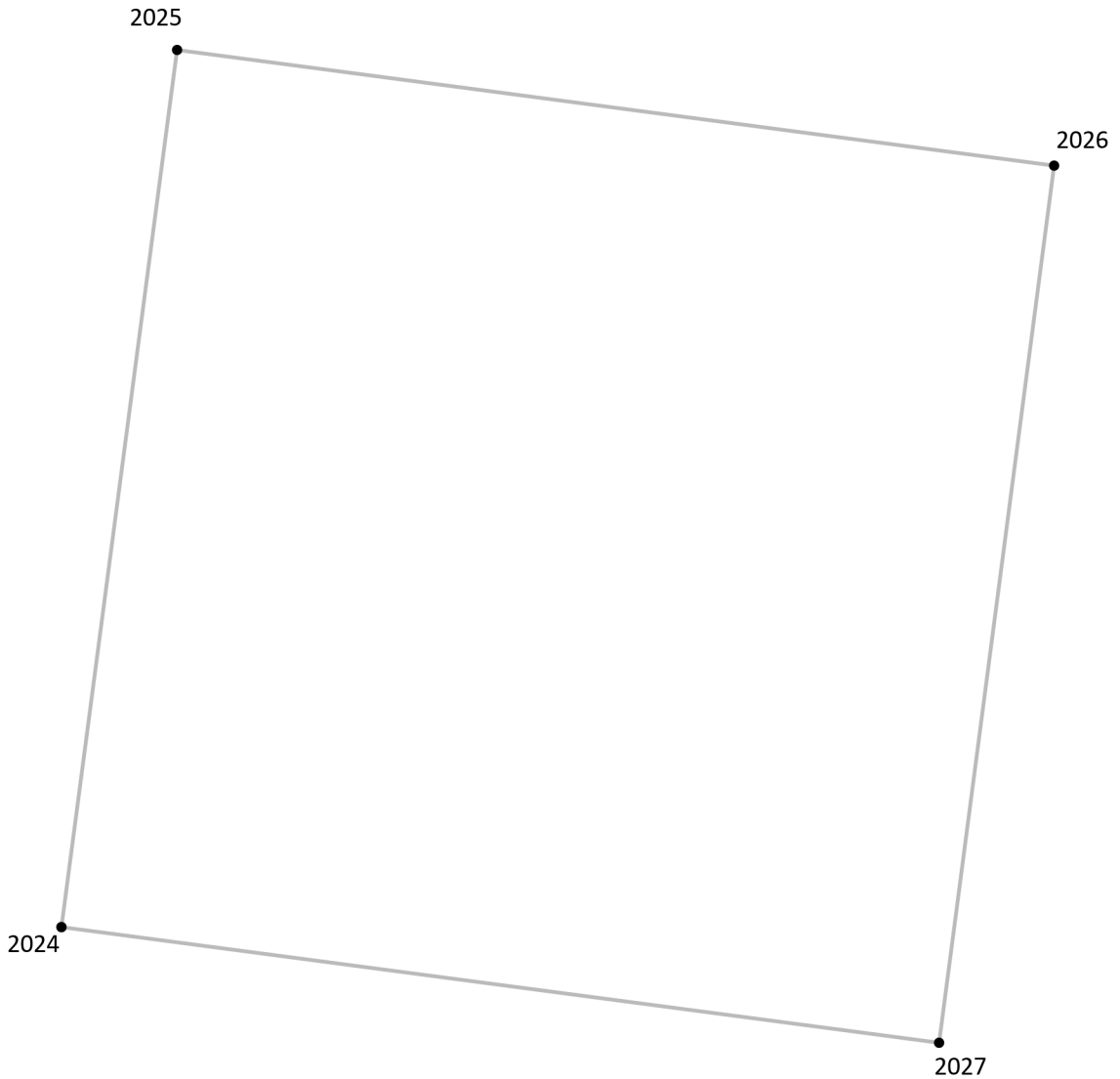
Подпись точки

Подпись \_\_\_\_\_ Дата «\_\_» \_\_\_\_\_ 20\_\_ г.

Место для оттиска печати лица, составившего описание местоположения границ объекта

## Раздел 4

### План границ объекта<sup>9</sup>



Масштаб: в 1 см - 5.0 м

Территориальная зона П2, часть 76

Используемые условные знаки и обозначения:



Граница территориальной зоны



Поворотная точка

13


Подпись точки

Подпись \_\_\_\_\_ Дата «\_\_» \_\_\_\_\_ 20\_\_ г.

Место для оттиска печати лица, составившего описание местоположения границ объекта

## Раздел 4

### План границ объекта<sup>9</sup>



Масштаб: в 1 см - 5.3 м

Территориальная зона П2, часть 77

Используемые условные знаки и обозначения:



Граница территориальной зоны



Поворотная точка

13

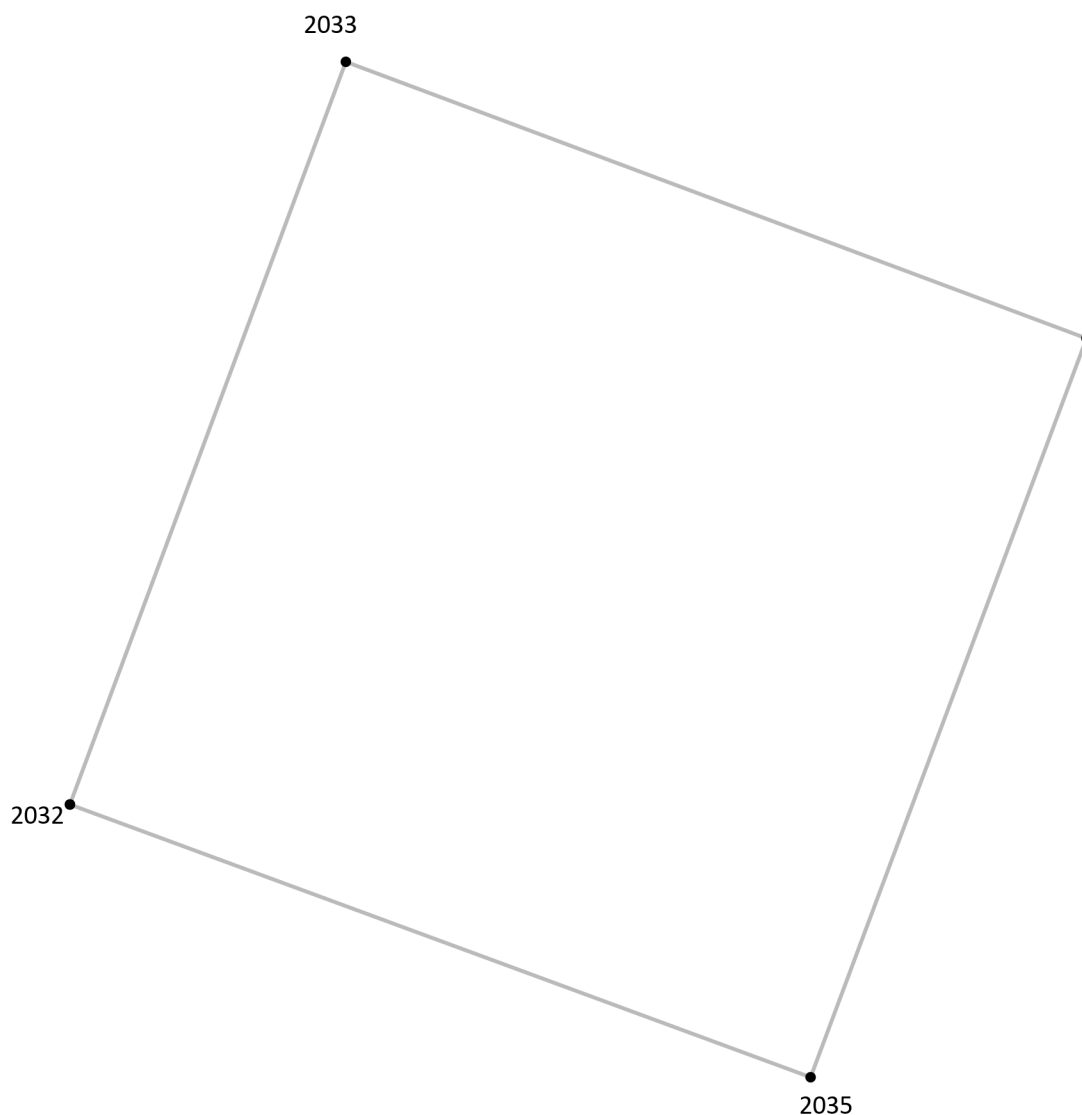
Подпись точки

Подпись \_\_\_\_\_ Дата « \_\_\_ » \_\_\_\_\_ 20\_\_ г.

Место для оттиска печати лица, составившего описание местоположения границ объекта

## Раздел 4

### План границ объекта<sup>9</sup>



Масштаб: в 1 см - 5.7 м

Территориальная зона П2, часть 78

Используемые условные знаки и обозначения:



Граница территориальной зоны



Поворотная точка

13

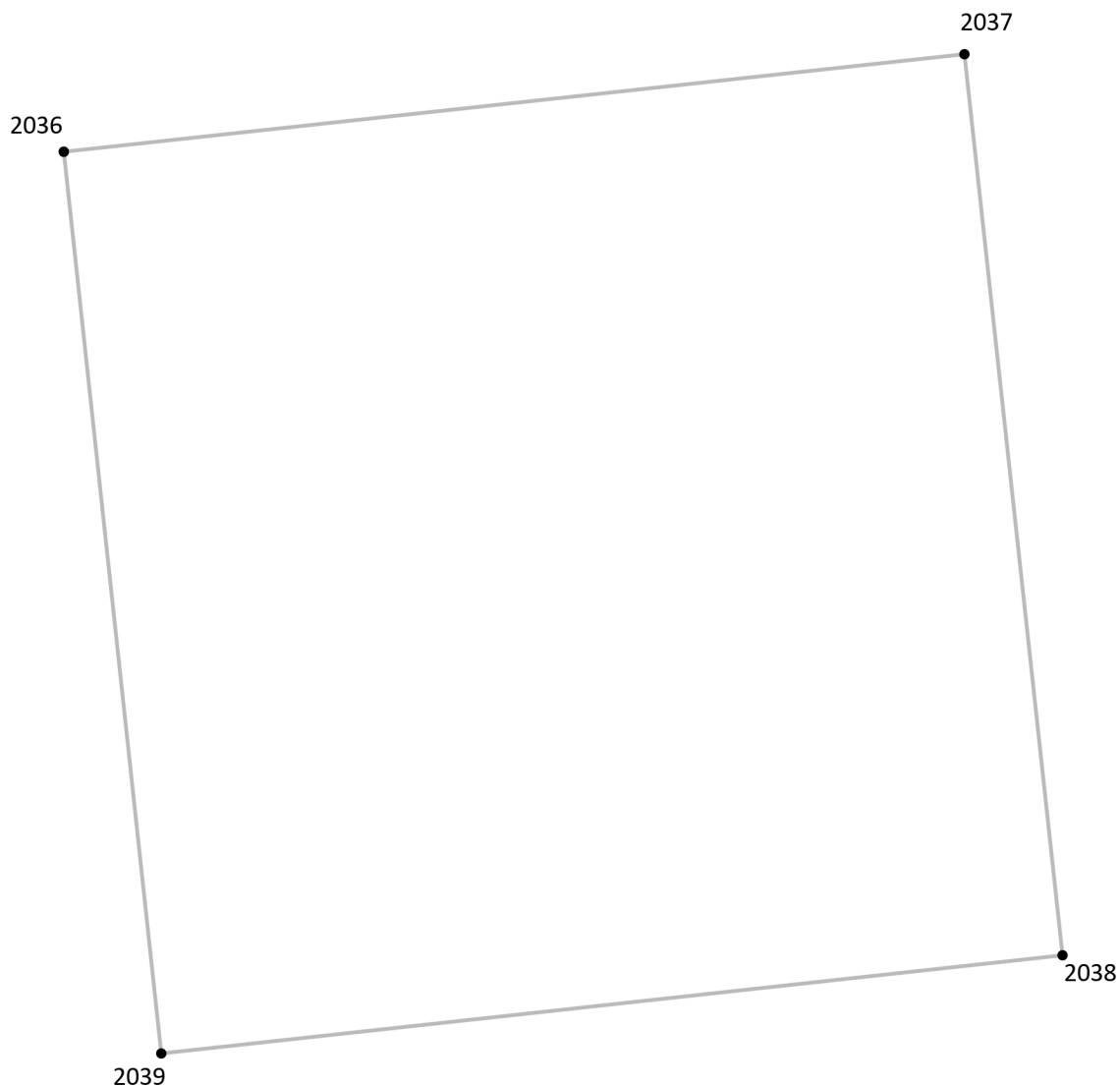
Подпись точки

Подпись \_\_\_\_\_ Дата « \_\_\_ » \_\_\_\_\_ 20\_\_ г.

Место для оттиска печати лица, составившего описание местоположения границ объекта

## Раздел 4

### План границ объекта<sup>9</sup>



Масштаб: в 1 см - 4.9 м

Территориальная зона П2, часть 79

Используемые условные знаки и обозначения:



Граница территориальной зоны



Поворотная точка

13

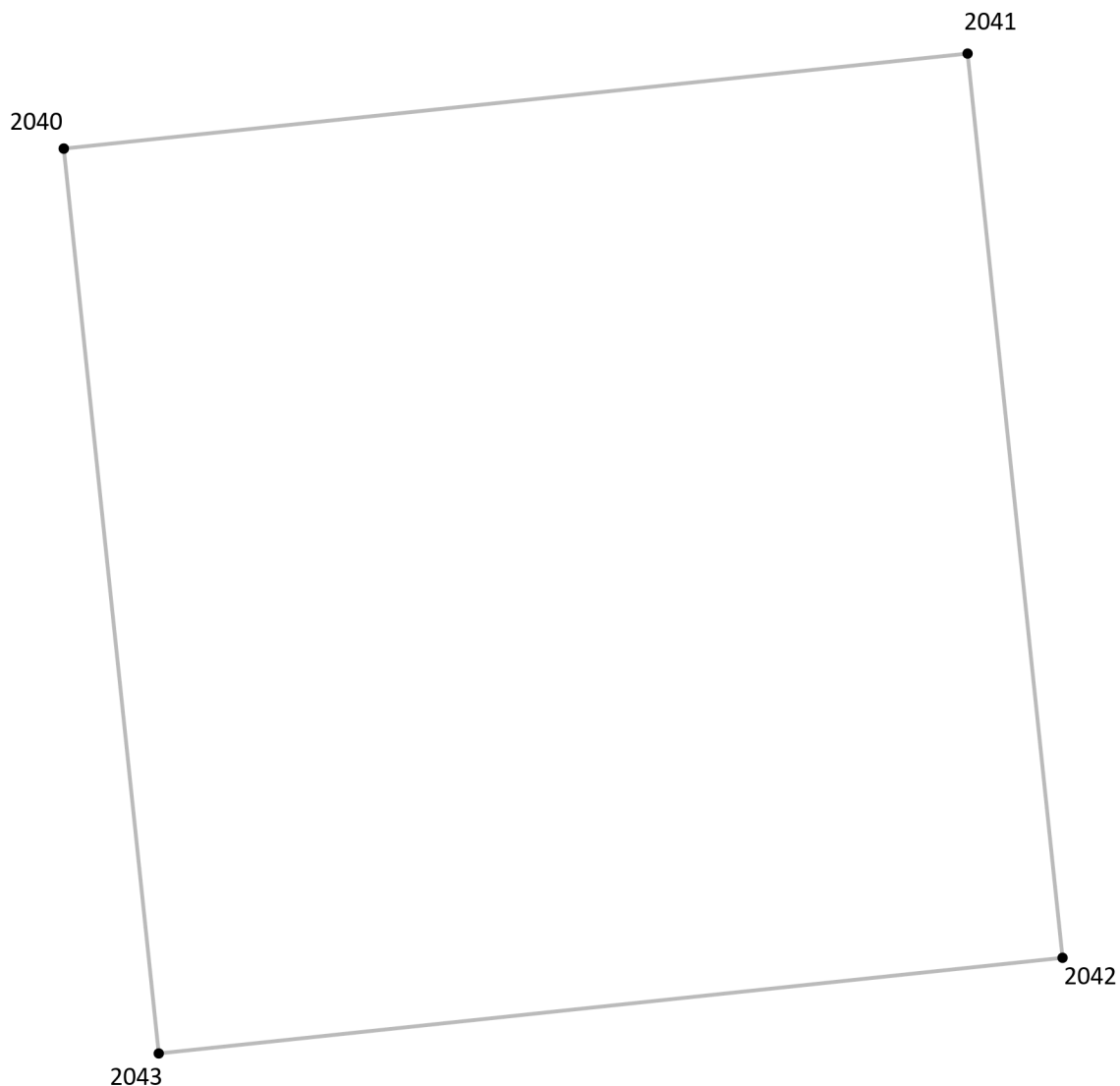
Подпись точки

Подпись \_\_\_\_\_ Дата « \_\_\_ » \_\_\_\_\_ 20 \_\_\_ г.

Место для оттиска печати лица, составившего описание местоположения границ объекта

## Раздел 4

### План границ объекта<sup>9</sup>



Масштаб: в 1 см - 4.9 м

Территориальная зона П2, часть 80

Используемые условные знаки и обозначения:



Граница территориальной зоны



Поворотная точка

13


Подпись точки

Подпись \_\_\_\_\_ Дата « \_\_\_ » \_\_\_\_\_ 20\_\_ г.

Место для оттиска печати лица, составившего описание местоположения границ объекта

## Раздел 4

### План границ объекта<sup>9</sup>



Масштаб: в 1 см - 10 м

Территориальная зона П2, часть 81

Используемые условные знаки и обозначения:



Граница территориальной зоны



Поворотная точка

13

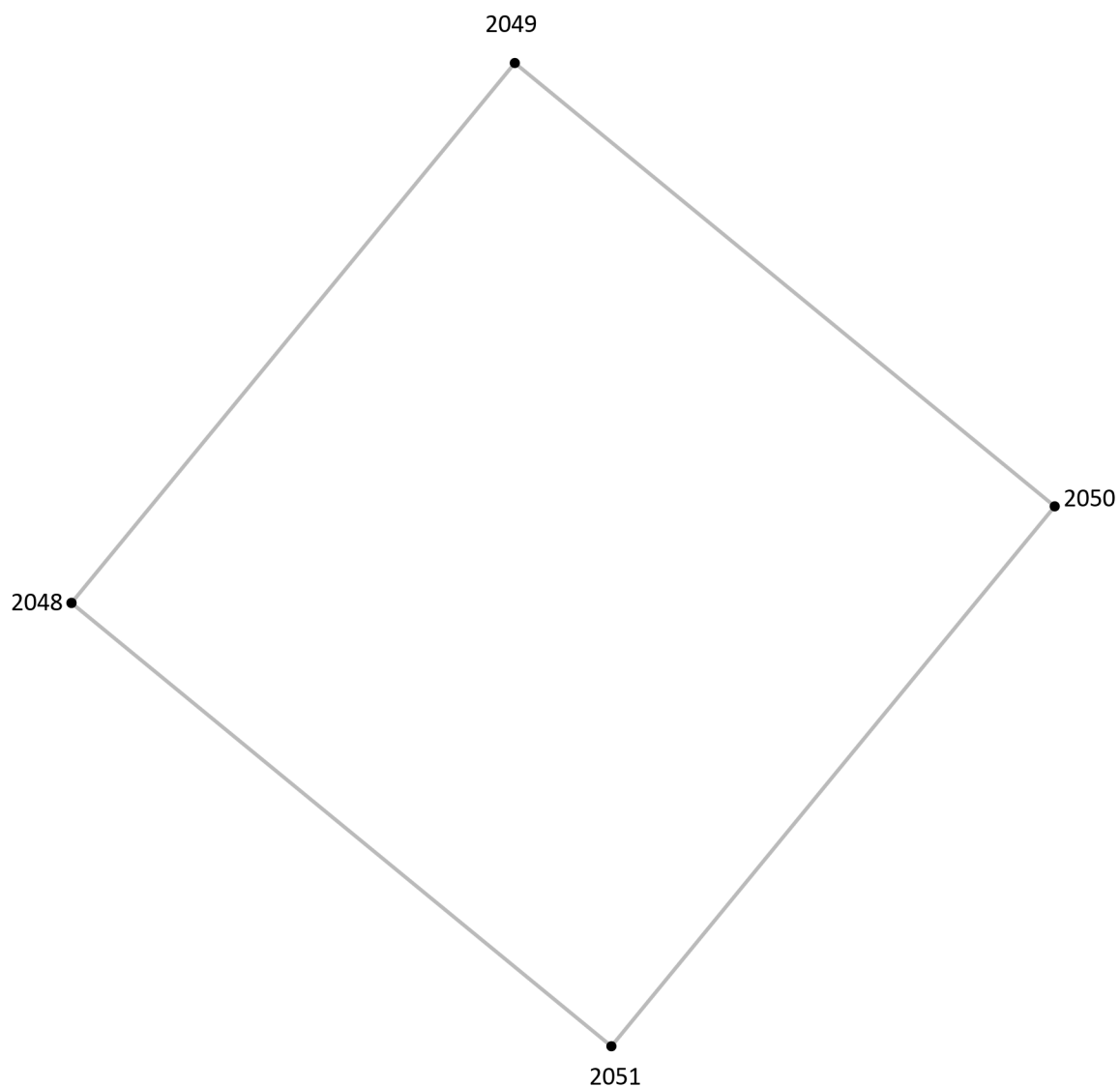
Подпись точки

Подпись \_\_\_\_\_ Дата « \_\_\_ » \_\_\_\_\_ 20\_\_ г.

Место для оттиска печати лица, составившего описание местоположения границ объекта

## Раздел 4

### План границ объекта<sup>9</sup>



Масштаб: в 1 см - 6.3 м

Территориальная зона П2, часть 82

Используемые условные знаки и обозначения:



Граница территориальной зоны



Поворотная точка

13

Подпись точки


Подпись \_\_\_\_\_ Дата « \_\_\_ » \_\_\_\_\_ 20\_\_ г.

Место для оттиска печати лица, составившего описание местоположения границ объекта



## Раздел 4

### План границ объекта<sup>9</sup>



Масштаб: в 1 см - 28 м

Территориальная зона П2, часть 83

Используемые условные знаки и обозначения:



Граница территориальной зоны



Поворотная точка

13


Подпись точки

Подпись \_\_\_\_\_ Дата « \_\_\_ » \_\_\_\_\_ 20\_\_ г.

Место для оттиска печати лица, составившего описание местоположения границ объекта

## Раздел 4

### План границ объекта<sup>9</sup>



Масштаб: в 1 см - 40 м

Территориальная зона П2, часть 84

Используемые условные знаки и обозначения:



Граница территориальной зоны



Поворотная точка

13

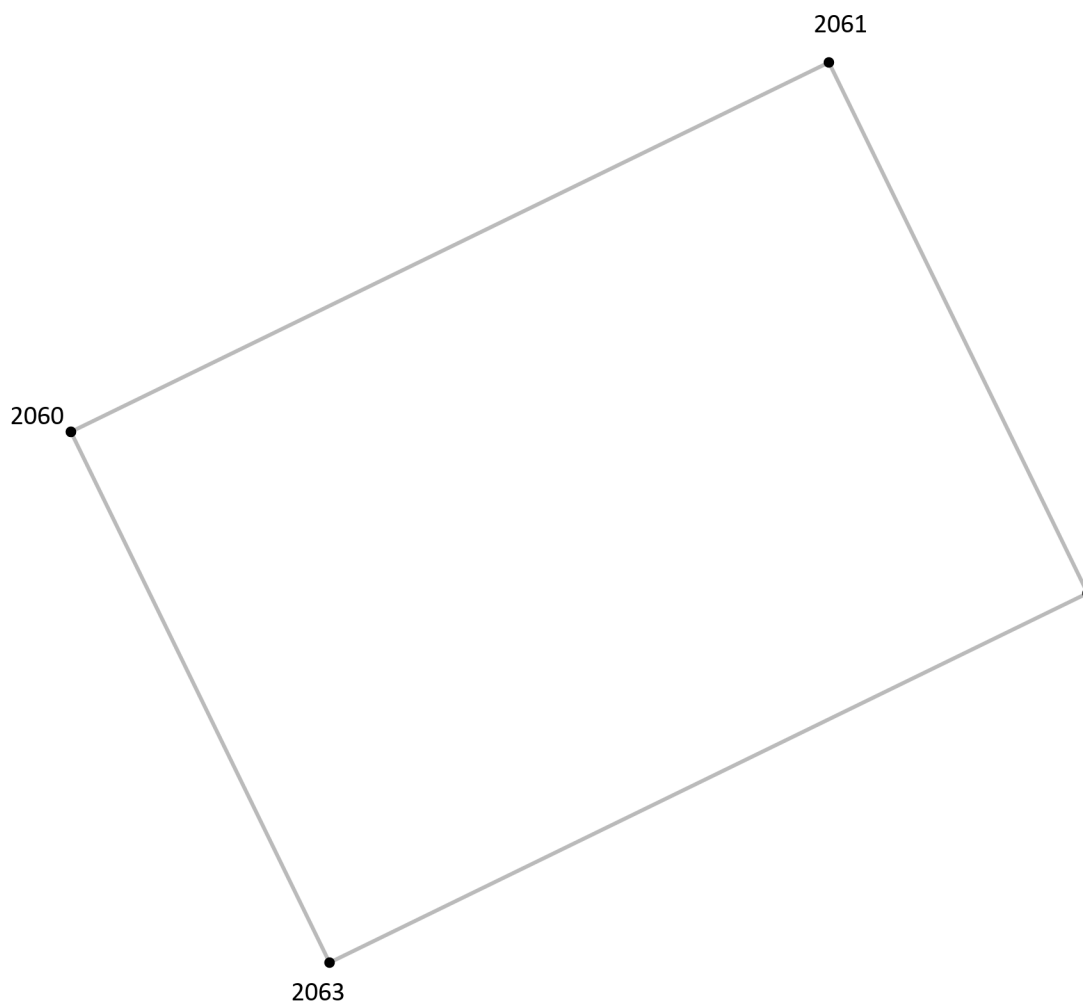
Подпись точки

Подпись \_\_\_\_\_ Дата « \_\_\_ » \_\_\_\_\_ 20\_\_ г.

Место для оттиска печати лица, составившего описание местоположения границ объекта

## Раздел 4

### План границ объекта<sup>9</sup>



Масштаб: в 1 см - 9.0 м

Территориальная зона П2, часть 85

Используемые условные знаки и обозначения:



Граница территориальной зоны



Поворотная точка

13

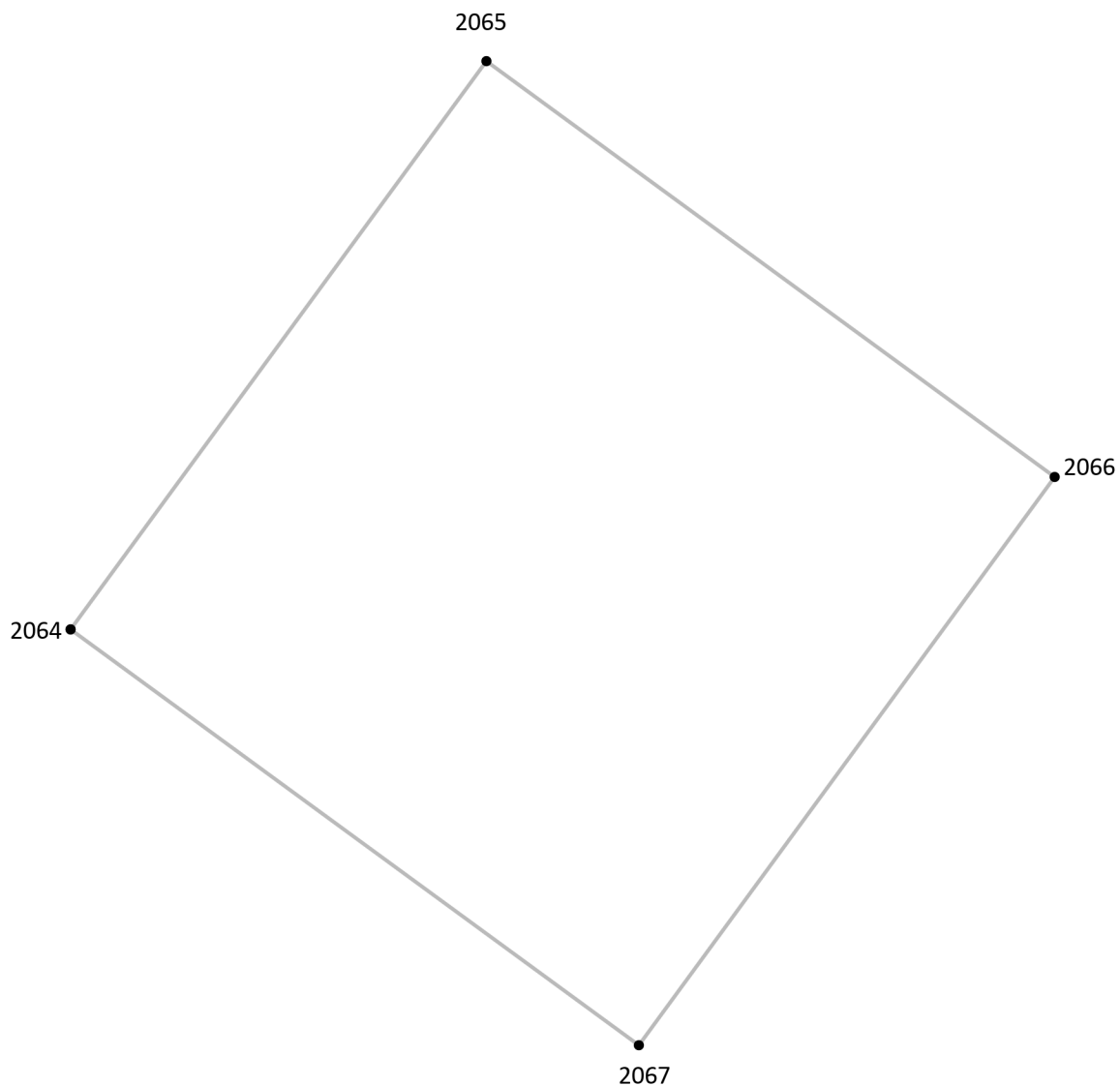
Подпись точки

Подпись \_\_\_\_\_ Дата « \_\_\_ » \_\_\_\_\_ 20\_\_ г.

Место для оттиска печати лица, составившего описание местоположения границ объекта

## Раздел 4

### План границ объекта<sup>9</sup>



Масштаб: в 1 см - 6.2 м

Территориальная зона П2, часть 86

Используемые условные знаки и обозначения:



Граница территориальной зоны



Поворотная точка

13

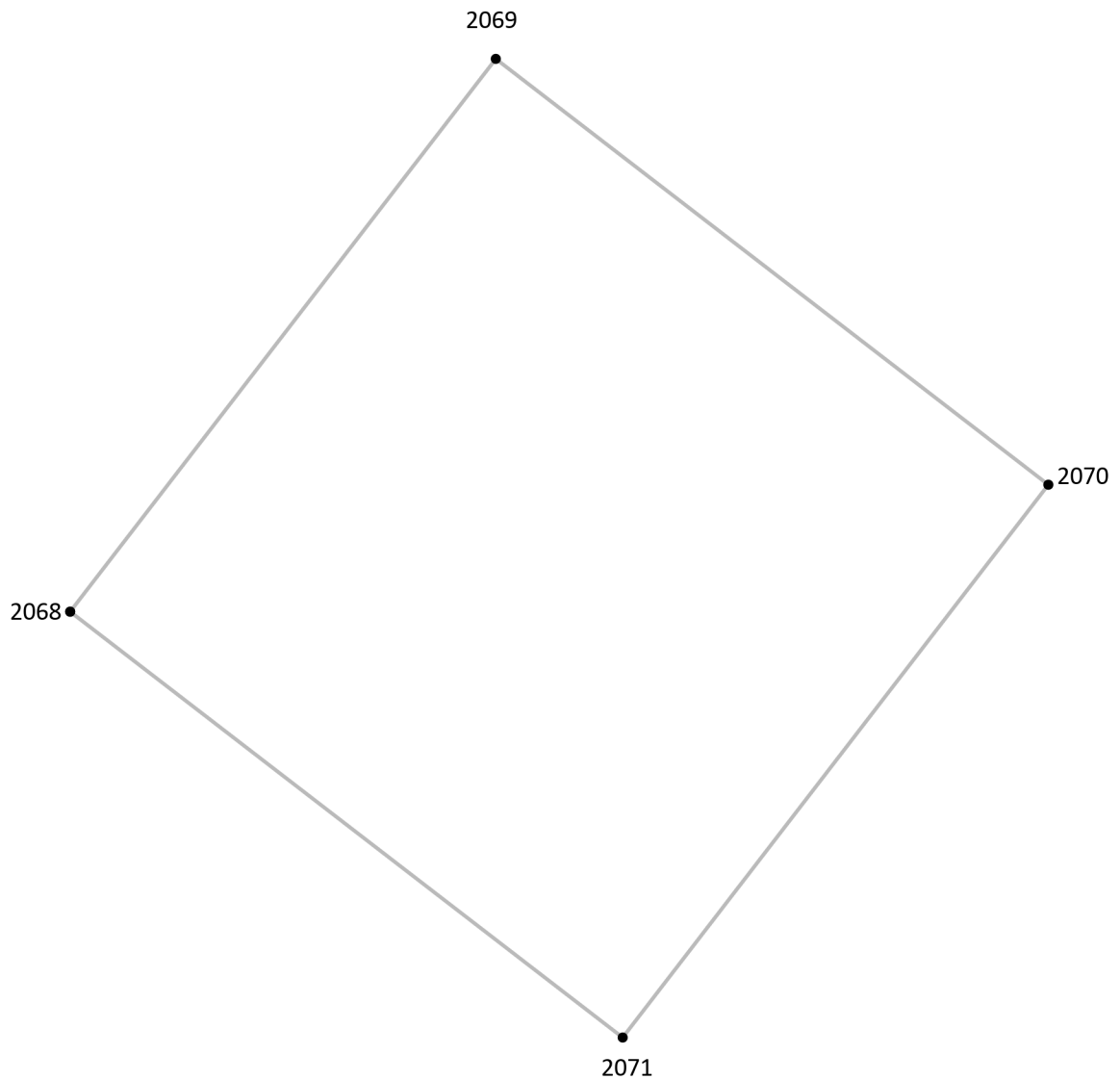
Подпись точки

Подпись \_\_\_\_\_ Дата « \_\_\_ » \_\_\_\_\_ 20\_\_ г.

Место для оттиска печати лица, составившего описание местоположения границ объекта

## Раздел 4

### План границ объекта<sup>9</sup>



Масштаб: в 1 см - 6.3 м

Территориальная зона П2, часть 87

Используемые условные знаки и обозначения:



Граница территориальной зоны



Поворотная точка

13

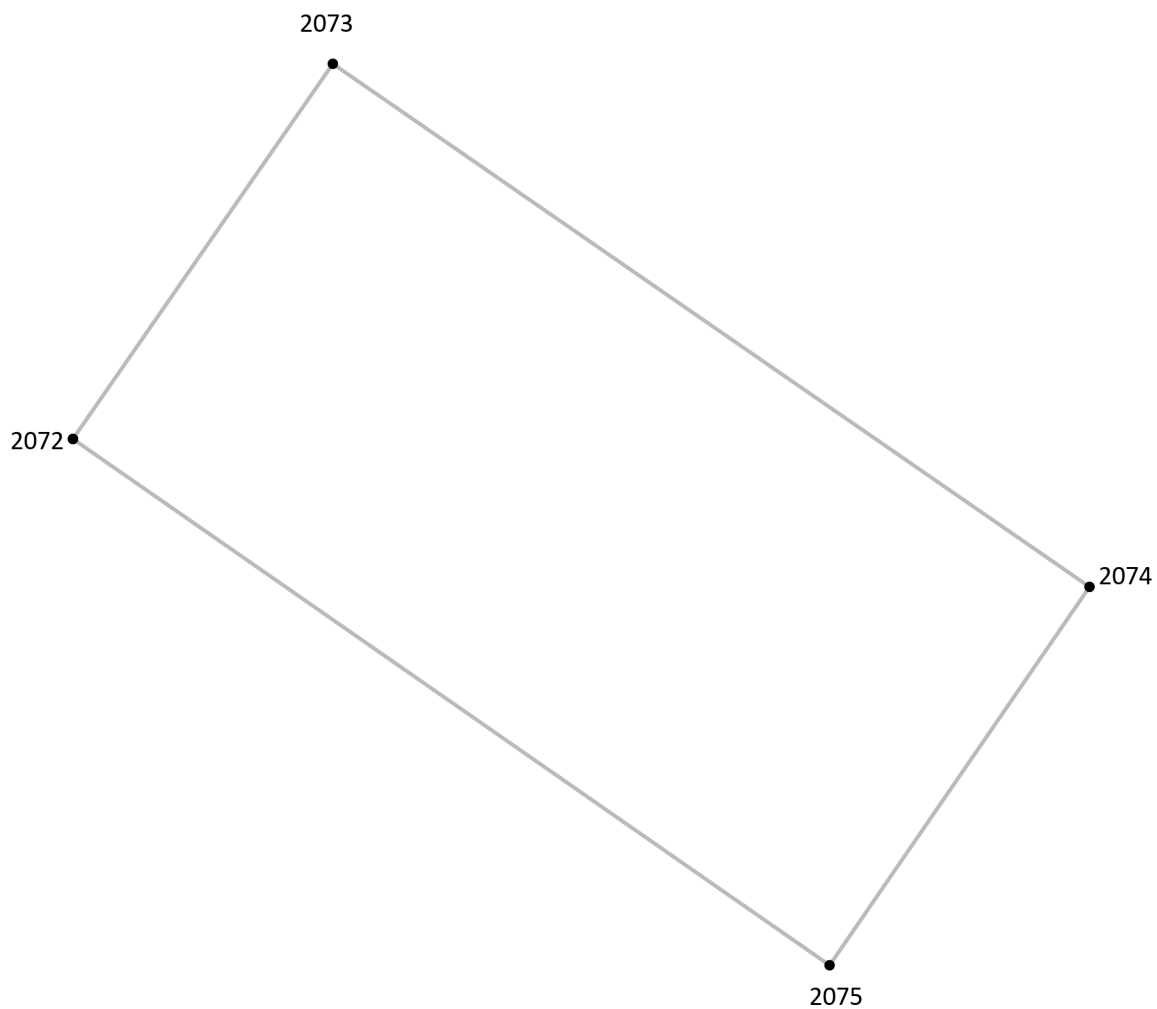
Подпись точки

Подпись \_\_\_\_\_ Дата « \_\_\_ » \_\_\_\_\_ 20\_\_ г.

Место для оттиска печати лица, составившего описание местоположения границ объекта

## Раздел 4

### План границ объекта<sup>9</sup>



Масштаб: в 1 см - 9.9 м

Территориальная зона П2, часть 88

Используемые условные знаки и обозначения:



Граница территориальной зоны



Поворотная точка

13

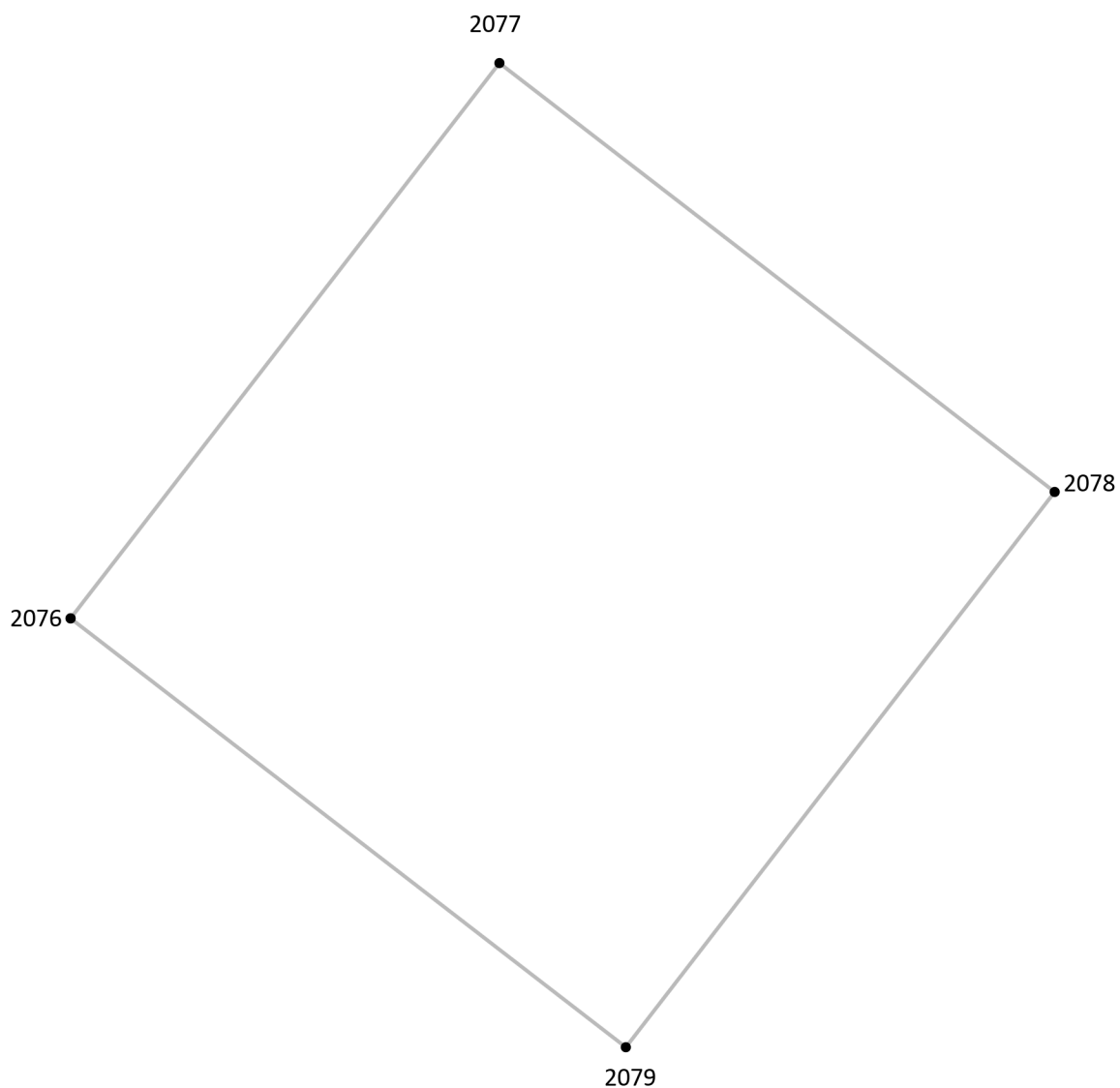
Подпись точки

Подпись \_\_\_\_\_ Дата « \_\_\_ » \_\_\_\_\_ 20\_\_ г.

Место для оттиска печати лица, составившего описание местоположения границ объекта

## Раздел 4

### План границ объекта<sup>9</sup>



Масштаб: в 1 см - 6.3 м

Территориальная зона П2, часть 89

Используемые условные знаки и обозначения:



Граница территориальной зоны



Поворотная точка

13

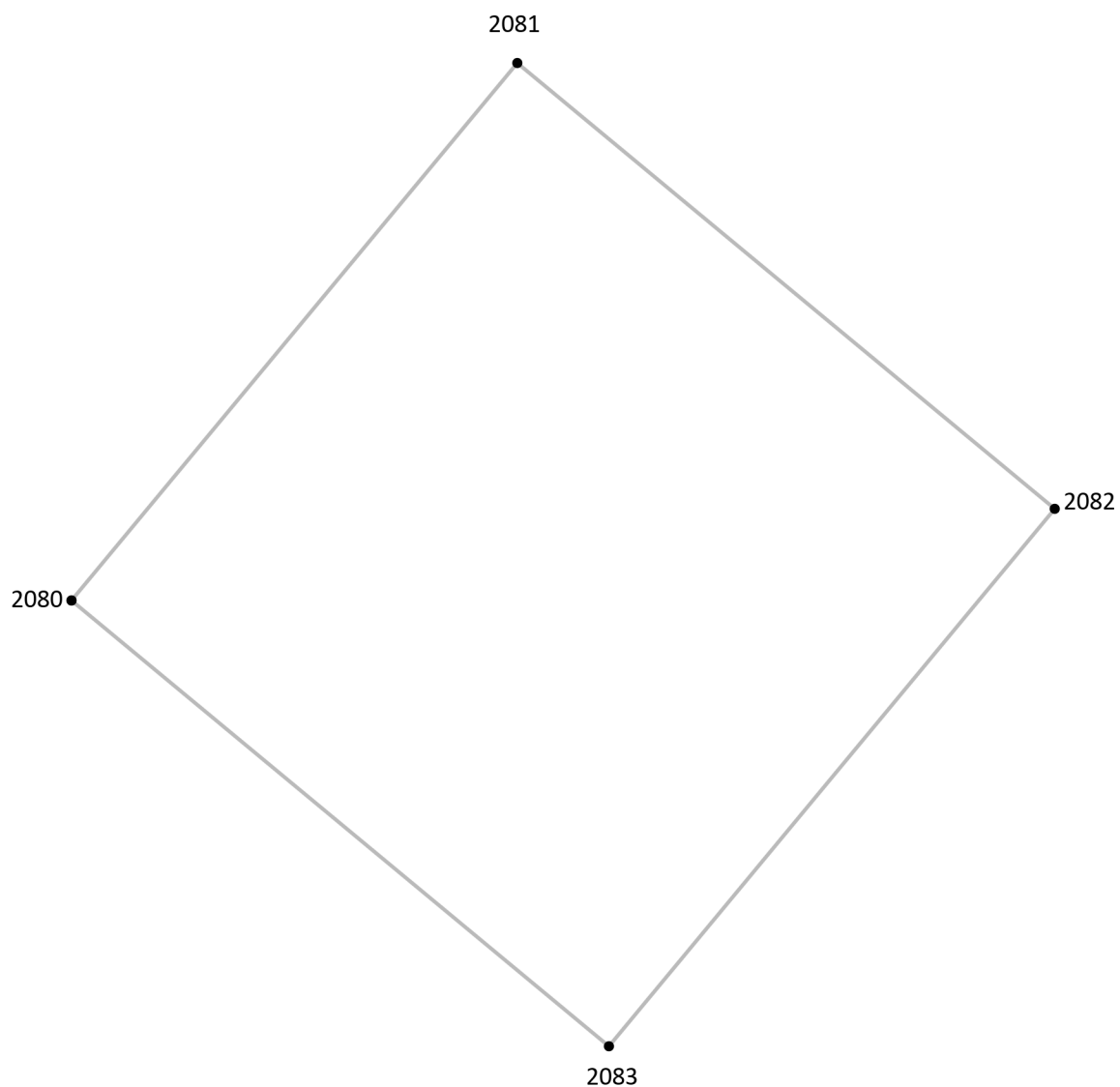
Подпись точки

Подпись \_\_\_\_\_ Дата « \_\_\_ » \_\_\_\_\_ 20\_\_ г.

Место для оттиска печати лица, составившего описание местоположения границ объекта

## Раздел 4

### План границ объекта<sup>9</sup>



Масштаб: в 1 см - 6.3 м

Территориальная зона П2, часть 90

Используемые условные знаки и обозначения:



Граница территориальной зоны



Поворотная точка

13

Подпись точки


Подпись \_\_\_\_\_ Дата « \_\_\_ » \_\_\_\_\_ 20\_\_ г.

Место для оттиска печати лица, составившего описание местоположения границ объекта



## Раздел 4

### План границ объекта<sup>9</sup>



Масштаб: в 1 см - 70 м

Территориальная зона П2, часть 91

Используемые условные знаки и обозначения:



Граница территориальной зоны



Поворотная точка

13

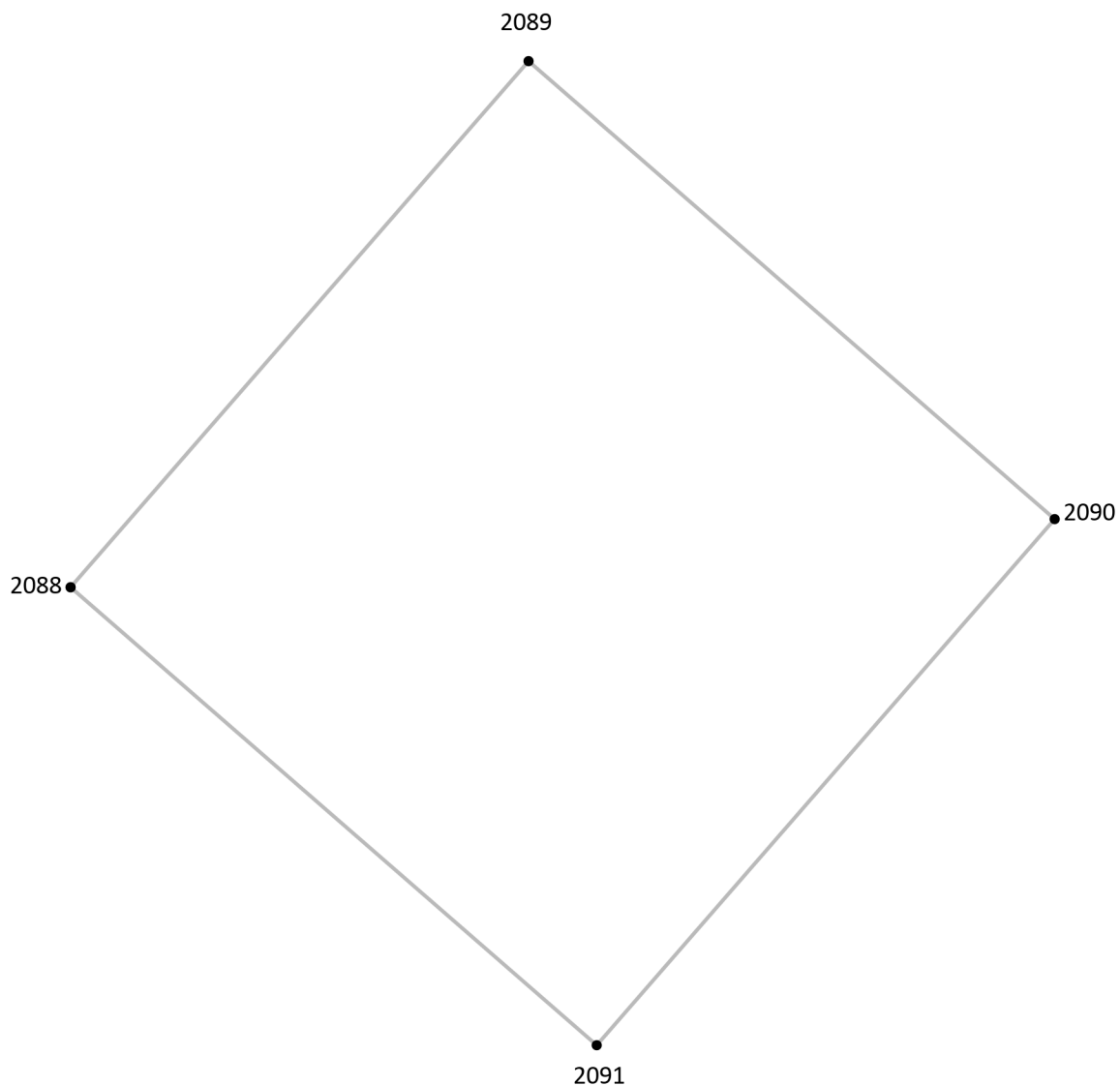
Подпись точки

Подпись \_\_\_\_\_ Дата « \_\_\_ » \_\_\_\_\_ 20\_\_ г.

Место для оттиска печати лица, составившего описание местоположения границ объекта

## Раздел 4

### План границ объекта<sup>9</sup>



Масштаб: в 1 см - 6.3 м

Территориальная зона П2, часть 92

Используемые условные знаки и обозначения:



Граница территориальной зоны



Поворотная точка

13

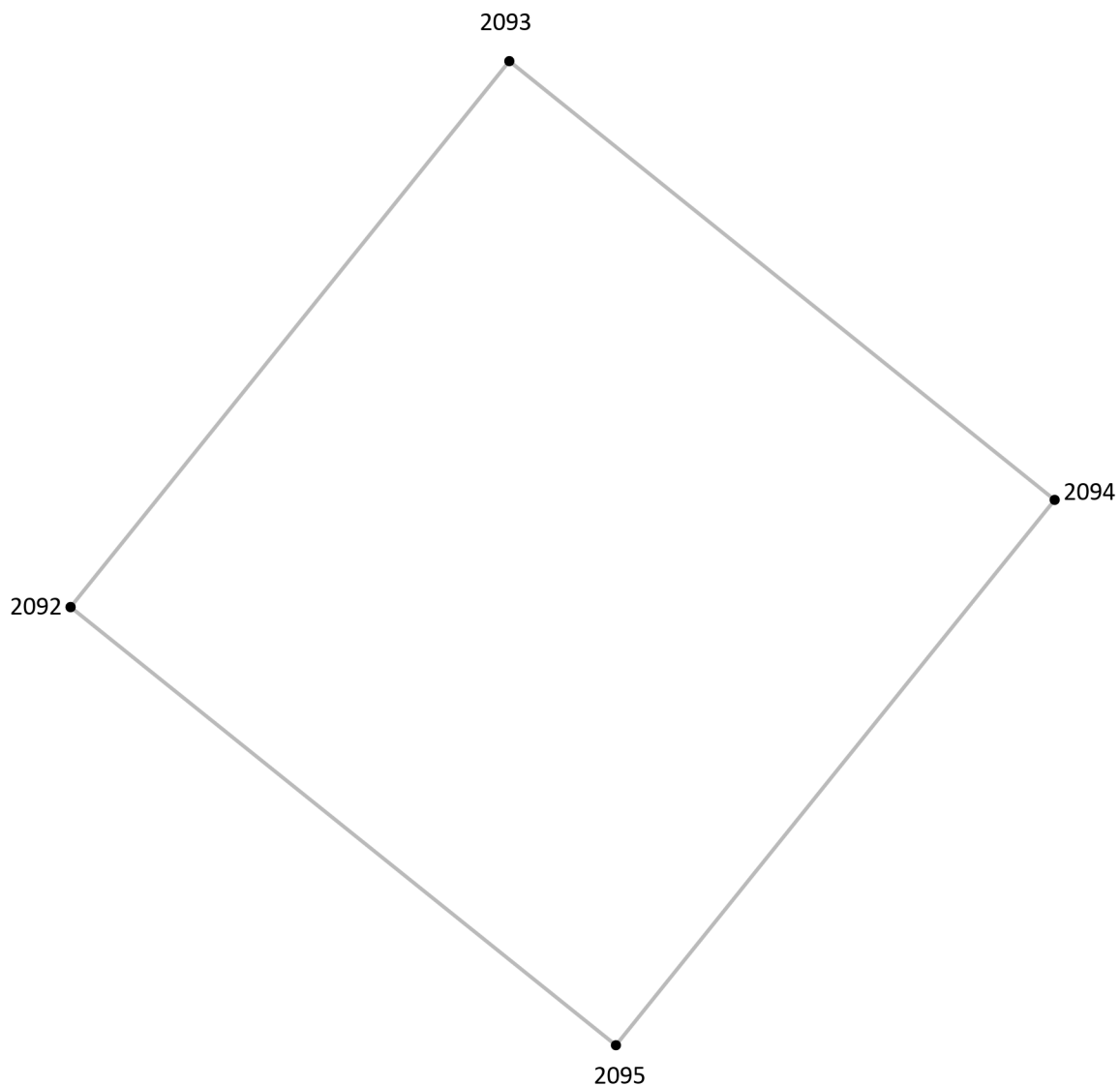
Подпись точки

Подпись \_\_\_\_\_ Дата « \_\_\_ » \_\_\_\_\_ 20\_\_ г.

Место для оттиска печати лица, составившего описание местоположения границ объекта

## Раздел 4

### План границ объекта<sup>9</sup>



Масштаб: в 1 см - 6.3 м

Территориальная зона П2, часть 93

Используемые условные знаки и обозначения:



Граница территориальной зоны



Поворотная точка

13


Подпись точки

Подпись \_\_\_\_\_ Дата « \_\_\_ » \_\_\_\_\_ 20\_\_ г.

Место для оттиска печати лица, составившего описание местоположения границ объекта

## Раздел 4

### План границ объекта<sup>9</sup>



Масштаб: в 1 см - 10 м

Территориальная зона П2, часть 94

Используемые условные знаки и обозначения:



Граница территориальной зоны



Поворотная точка

13


Подпись точки

Подпись \_\_\_\_\_ Дата « \_\_\_ » \_\_\_\_\_ 20\_\_ г.

Место для оттиска печати лица, составившего описание местоположения границ объекта

## Раздел 4

### План границ объекта<sup>9</sup>



Масштаб: в 1 см - 11 м

Территориальная зона П2, часть 95

Используемые условные знаки и обозначения:



Граница территориальной зоны



Поворотная точка

13


Подпись точки

Подпись \_\_\_\_\_ Дата « \_\_\_ » \_\_\_\_\_ 20\_\_ г.

Место для оттиска печати лица, составившего описание местоположения границ объекта

## Раздел 4

### План границ объекта<sup>9</sup>



Масштаб: в 1 см - 35 м

Территориальная зона П2, часть 96

Используемые условные знаки и обозначения:



Граница территориальной зоны



Поворотная точка

13


Подпись точки

Подпись \_\_\_\_\_ Дата « \_\_\_ » \_\_\_\_\_ 20\_\_ г.

Место для оттиска печати лица, составившего описание местоположения границ объекта

## Раздел 4

### План границ объекта<sup>9</sup>



Масштаб: в 1 см - 14 м

Территориальная зона П2, часть 97

Используемые условные знаки и обозначения:



Граница территориальной зоны



Поворотная точка

13


Подпись точки

Подпись \_\_\_\_\_ Дата « \_\_\_ » \_\_\_\_\_ 20\_\_ г.

Место для оттиска печати лица, составившего описание местоположения границ объекта

## Раздел 4

### План границ объекта<sup>9</sup>



Масштаб: в 1 см - 4.0 м

Территориальная зона П2, часть 98

Используемые условные знаки и обозначения:



Граница территориальной зоны



Поворотная точка

13

Подпись точки

Подпись \_\_\_\_\_ Дата « \_\_\_ » \_\_\_\_\_ 20\_\_ г.

Место для оттиска печати лица, составившего описание местоположения границ объекта



<sup>1</sup> Графическое описание местоположения границ населенных пунктов, территориальных зон, особо охраняемых природных территорий и зон с особыми условиями использования территории (далее - Описание местоположения границ) составляется по результатам работ по определению координат характерных точек границ населенных пунктов, территориальных зон, особо охраняемых природных территорий и зон с особыми условиями использования территории либо части (частей) таких границ.

Описание местоположения границ составляется с использованием сведений Единого государственного реестра недвижимости, Единой электронной картографической основы, картографического материала, материалов дистанционного зондирования (далее - картографическая основа), а также по данным измерений, полученных на местности.

<sup>2</sup> В строке «Местоположение объекта» раздела «Сведения об объекте» приводится описание расположения объекта с указанием наименования субъекта Российской Федерации, муниципального образования, населенного пункта.

<sup>3</sup> В строке «Площадь объекта +/- величина погрешности определения площади (P +/- Дельта P)» раздела «Сведения об объекте» указываются площадь объекта и предельно допустимая погрешность определения такой площади, если определение площади объекта предусмотрено соответствующим договором подряда, заключаемым между заказчиком и исполнителем работ по определению местоположения объекта.

Площадь объекта указывается в квадратных метрах с округлением до 1 кв. метра.

<sup>4</sup> В строке «Иные характеристики объекта» раздела «Сведения об объекте» указываются иные характеристики объекта (при необходимости).

<sup>5</sup> В разделе «Сведения о местоположении границ объекта» указываются:  
система координат, используемая для ведения Единого государственного реестра недвижимости, в том числе номера соответствующих зон картографической проекции;  
сведения о характерных точках границ объекта;  
сведения о характерных точках части (частей) границы объекта.

Для обозначения характерных точек границ объекта используются арабские цифры. Для всех характерных точек границ объекта работ либо частей таких границ применяется сквозная нумерация.

Список характерных точек границ объекта в реквизитах «Сведения о характерных точках границ объекта» и «Сведения о характерных точках части (частей) границы объекта» должен завершаться номером начальной точки в случае, если такие границы представлены в виде замкнутого контура.

Реквизит «Сведения о характерных точках части (частей) границы объекта» заполняется в случае подготовки описания местоположения части (частей) границы объекта и (или) местоположения границ частей объекта, если законодательством Российской Федерации допускается описание местоположения границы в виде отдельных ее участков или описание границ частей объекта, в том числе в отношении территорий (подзон). В этом случае реквизит «Сведения о характерных точках границ объекта» не заполняется.

В реквизите «Сведения о характерных точках части (частей) границы объекта» границы частей объектов представляются в виде замкнутого контура.

Значения координат характерных точек границ объекта приводятся в метрах с округлением до 0,01 метра в указанной системе координат.

<sup>6</sup> В зависимости от примененных при выполнении работ методов определения координат характерных точек границ объекта в графе «Метод определения координат характерной точки» реквизита «Сведения о характерных точках границ объекта» указываются:

геодезический метод (метод триангуляции, полигонометрии, трилатерации, метод прямых, обратных или комбинированных засечек и иные геодезические методы);  
метод спутниковых геодезических измерений (определений);  
фотограмметрический метод;  
картометрический метод.

<sup>7</sup> Графа «Описание обозначения точки на местности (при наличии)» реквизита «Сведения о характерных точках границ объекта» заполняется в случае, если характерная точка обозначена на местности специальным информационным знаком. В остальных случаях в графе проставляется прочерк.

<sup>8</sup> Требования к заполнению раздела «Сведения о местоположении измененных (уточненных) границ объекта» аналогичны требованиям к заполнению раздела «Сведения о местоположении границ объекта».

Раздел «Сведения о местоположении измененных (уточненных) границ объекта» заполняется в случае, если сведения о местоположении изменяемых (уточняемых) границ объекта были внесены в Единый государственный реестр недвижимости.

<sup>9</sup> План границ объекта оформляется в масштабе, обеспечивающем читаемость местоположения границ объекта, с отображением характерных точек границ объекта, читаемых в таком масштабе.

План границ объекта оформляется в виде, совмещенном с картографической основой.

На плане границ объекта отображаются:

границы объекта (читаемые в выбранном масштабе характерные точки и части границ);  
установленные границы административно-территориальных образований;  
границы природных объектов и (или) объектов искусственного происхождения (если местоположение отдельных частей границ объекта определено через местоположение указанных объектов);  
необходимые обозначения;  
используемые условные знаки;  
выбранный масштаб.